











# UNSTRUT-HAINICH-KREIS

## Zeichenerklärung

### Planung

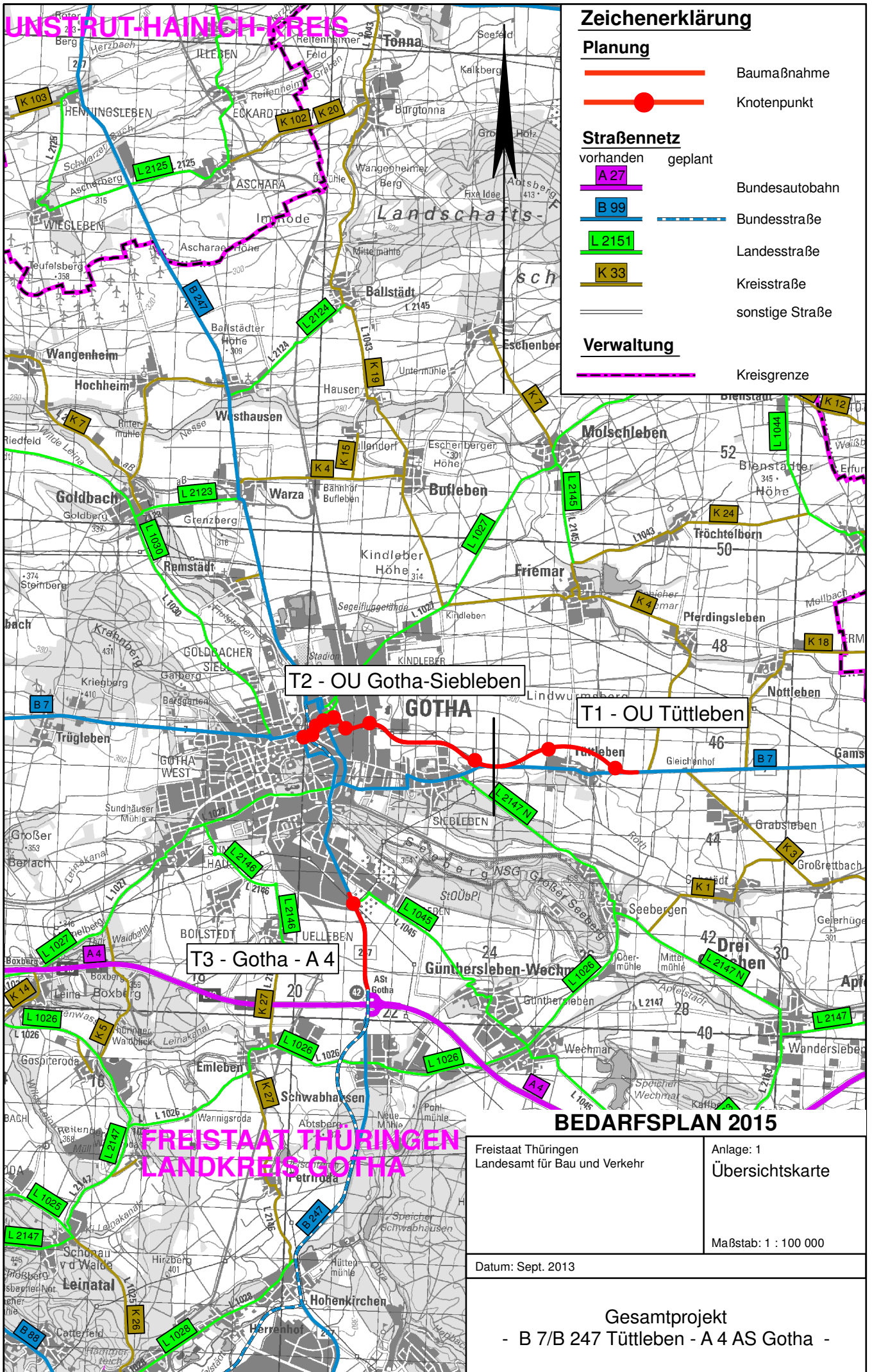
-  Baumaßnahme
-  Knotenpunkt

### Straßennetz

- |   |   |                 |
|---|---|-----------------|
| vorhanden   | geplant   |                 |
|  |  | Bundesautobahn  |
|  |  | Bundesstraße    |
|  |  | Landesstraße    |
|  |  | Kreisstraße     |
|  |  | sonstige Straße |

### Verwaltung

-  Kreisgrenze



T2 - OU Gotha-Siebleben

T1 - OU Tüttleben

T3 - Gotha - A4

# FREISTAAT THÜRINGEN LANDKREIS GOTHA

## BEDARFSPLAN 2015

Freistaat Thüringen  
Landesamt für Bau und Verkehr

Anlage: 1  
Übersichtskarte

Maßstab: 1 : 100 000

Datum: Sept. 2013

Gesamtprojekt  
- B 7/B 247 Tüttleben - A 4 AS Gotha -