





## Zeichenerklärung

### Planung







-  Baumaßnahme einbahnig
-  Knotenpunkt teilplangleich
-  Brücke
-  Damm

### Gebiete und Flächen

vorhanden geplant




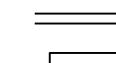

-  Wohnbaufläche
-  gemischte Baufläche
-  gewerbliche Baufläche
-  Sonderbaufläche
-  Gemeinbedarf

### Schutzgebiete Natur, Landschaft, Wasser

-  FFH-Gebiet
-  Europäisches Vogelschutzgebiet
-  Naturschutzgebiet
-  Naturdenkmal
-  gesetzlich geschütztes Biotop
-  Überschwemmungsgebiet

### Straßennetz

vorhanden geplant

-  Bundesstraße
-  Landesstraße
-  Kreisstraße
-  sonstige Straße
-  Netzknoten

### Sonstiges

-  Rückbaustrecke

### Verwaltung

-  Kreisgrenze
-  Gemeindegrenze

### Ziele der Raumordnung

-  Vorranggebiet Hochwasserschutz
-  Vorbehaltsgebiet Hochwasserschutz
-  Vorranggebiet Schutz des Bodens
-  Vorbehaltsgebiet Schutz des Bodens
-  Vorranggebiet Freiraumsicherung
-  Vorbehaltsgebiet Freiraumsicherung
-  Vorbehaltsgebiet Tourismus und Erholung
-  Vorranggebiet Anlagen der Windenergiegewinnung
-  Vorranggebiet Rohstoffgewinnung
-  Vorbehaltsgebiet Rohstoffgewinnung

## BEDARFSPLAN 2015

Freistaat Thüringen  
Landesamt für Bau und Verkehr

Anlage: 1  
Übersichtslageplan

Datum: Sept. 2013

Maßstab: 1 : 25 000

B 4  
OU Straußfurt