


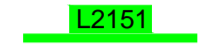

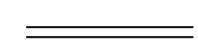


Zeichenerklärung





Planung

-  gewählte Linie
-  Knotenpunkt plangleich


Straßennetz

-  Bundesstraße
-  Landesstraße
-  Kreisstraße
-  kommunale Straße

Schutzgebiete, Natur, Landschaft und Wasser

-  Naturschutzgebiet
-  Landschaftsschutzgebiet
-  Wasserschutzzone I / II
-  Wasserschutzzone III



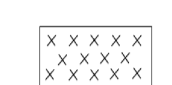
Gebiete und Flächen

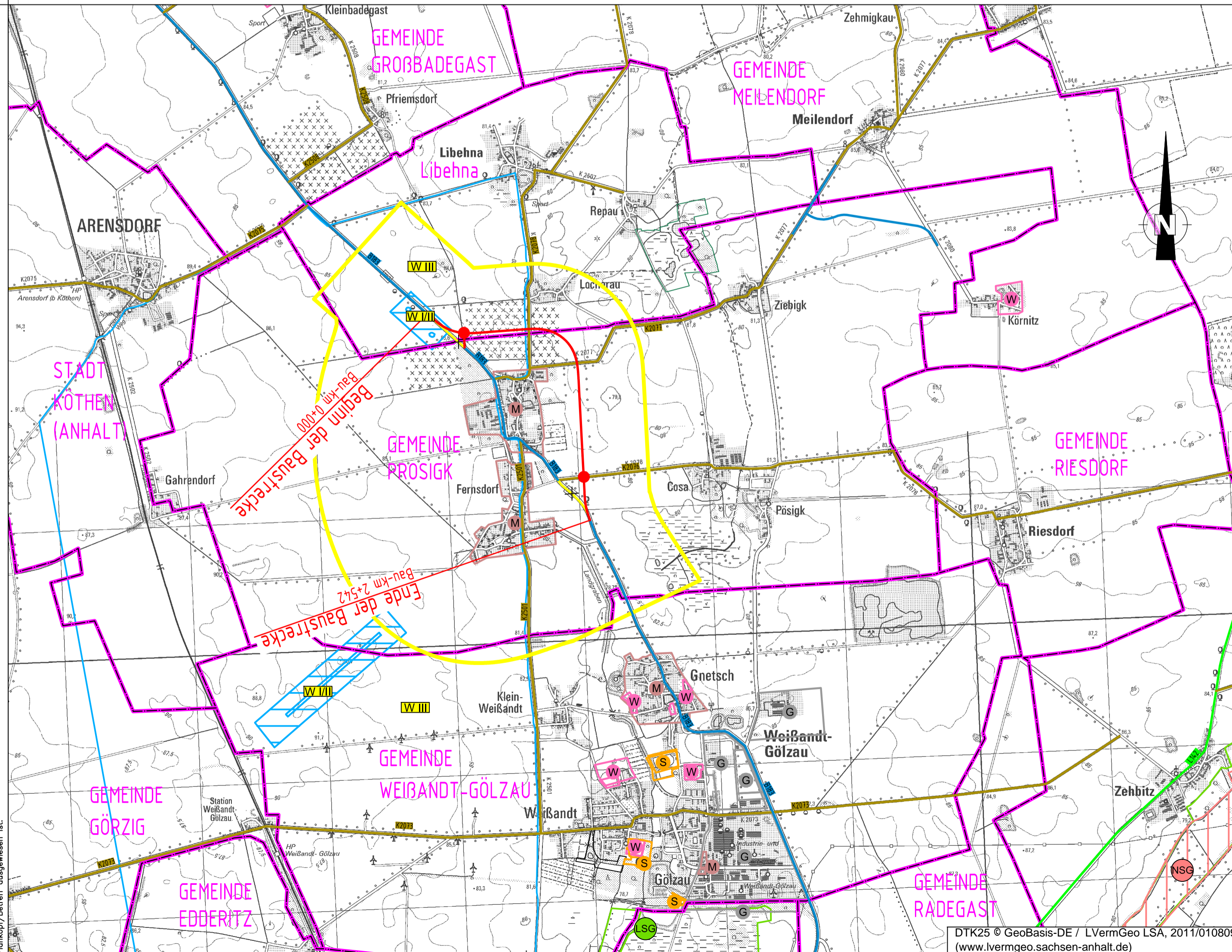
-  reines und allgemeines Wohngebiet, Kleinsiedlungsgebiet
-  Kerngebiet, Dorfgebiet, Mischgebiet
-  Gewerbegebiet
-  Sondergebiet

Verwaltung

-  Gemeindegrenze

Sonstiges

-  Untersuchungsraum
-  Rückbau
-  Hopfenfeld



Lagebezug: 42 / 83 (3°), LS 150 Höhenbezug: HS 160

 Berlin, den 09.08.2013	Hyder Consulting GmbH Grunewaldstraße 61-62 10825 Berlin Tel.: (030) 67 05 21-0 Fax: (030) 67 05 21-11 www.hyderconsulting.de	 Daber & Kriege GmbH Bahnhofstraße 2 15831 Mahlow
	Projekt-Nr.: B183-G20-ST-T2	

	Landesstraßenbaubehörde Sachsen-Anhalt Zentrale Hasselbachstraße 6 - 39104 Magdeburg Tel. 0391/56702 - Fax 0391/5672720	Projekt-Nr.: B183-G20-ST-T2
	Nr. Art der Änderung Datum Name	

Nr.	Art der Änderung	Datum	Name

Projektanmeldung Sachsen-Anhalt zum BVWP 2015

Straßenbauverwaltung Straße: B 183 Ort: OU Prosigk PROJIS Nr.:	Unterlage: / Blatt-Nr.: Übersichtslageplan Maßstab: 1 : 25.000
---	---

**Neubau der
Ortsumgebung Prosigk
Bau-km 0+000 bis 2+542**

Diese(r) Unterlage(n) Plan darf ohne vorherige Genehmigung des Erstellers nicht veröffentlicht, vervielfältigt oder geändert, noch für ein anderes Bauvorhaben genutzt werden, als für das, das auf dem Plankopf/Betreiber ausgewiesen ist.