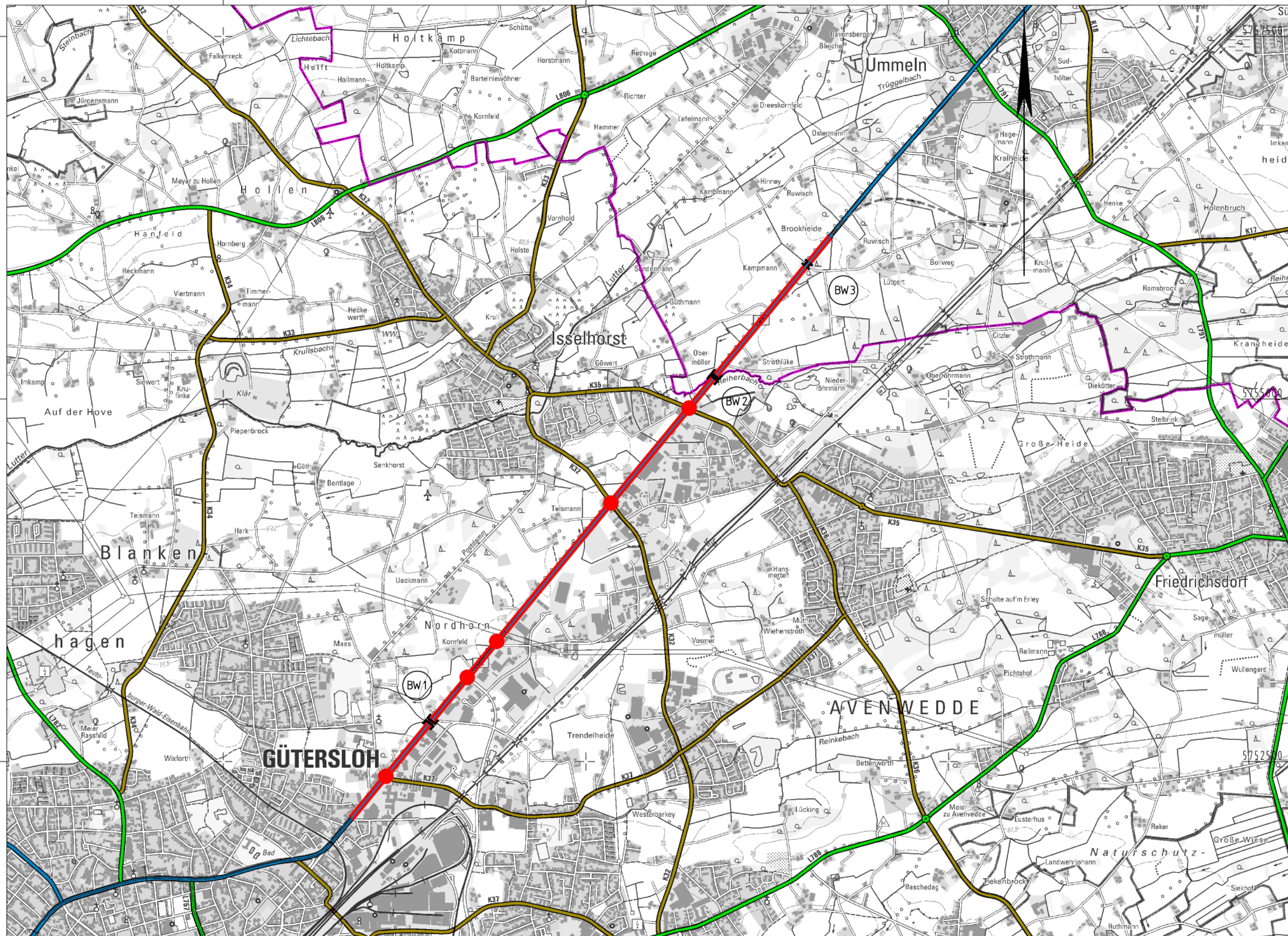


Y 456008.899
X 5757714.429













Y 464883.899
X 5757714.429












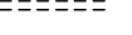

Y 456008.899
X 5751289.428

Y 464883.899
X 5751289.428

Planung

-  Baumaßnahme zweibahnig
-  Baumaßnahme einbahnig
-  Knotenpunkt planfrei
-  Knotenpunkt teilplanfrei
-  Knotenpunkt teilplangleich
-  Knotenpunkt plangleich / Knotenpunkt plangleich (Kreisverkehr)
-  Brücke
-  Tunnel
-  Variante
-  Lärmschutz
-  Damm
-  Einschnitt

Straßennetz

- | vorhanden | geplant | |
|---|---|-----------------------------|
|  |  | Bundesautobahn |
|  |  | Bundesstraße |
|  |  | Landesstraße / Staatsstraße |
|  |  | Kreisstraße |
|  |  | kommunale Straße |
|  | | Rückbau |

Verwaltung

-  Bundesgrenze
-  Landesgrenze
-  Regierungsbezirksgrenze
-  Kreisgrenze
-  Gemeindegrenze

 Regionalniederlassung Ostwestfalen-Lippe Stapenhorststraße 119, Bielefeld	 Straßen.NRW Landesbetrieb Straßenbau Nordrhein-Westfalen	Projekt-Nr.: B61-G10-NW-T1-NW	Blatt-Nr.: 1
		Übersichtslageplan	
Straße: B 61	Nächster Ort: Bielefeld	Bau-Km: 0+000 bis 5+188	
BVWP 2015	B 61 Rheda - Wiedenbrück - Bielefeld/Ummeln (A2-B61) B 61 Gütersloh - Bielefeld/Ummeln	M 1:25.000	Aufgestellt: 14.05.2013