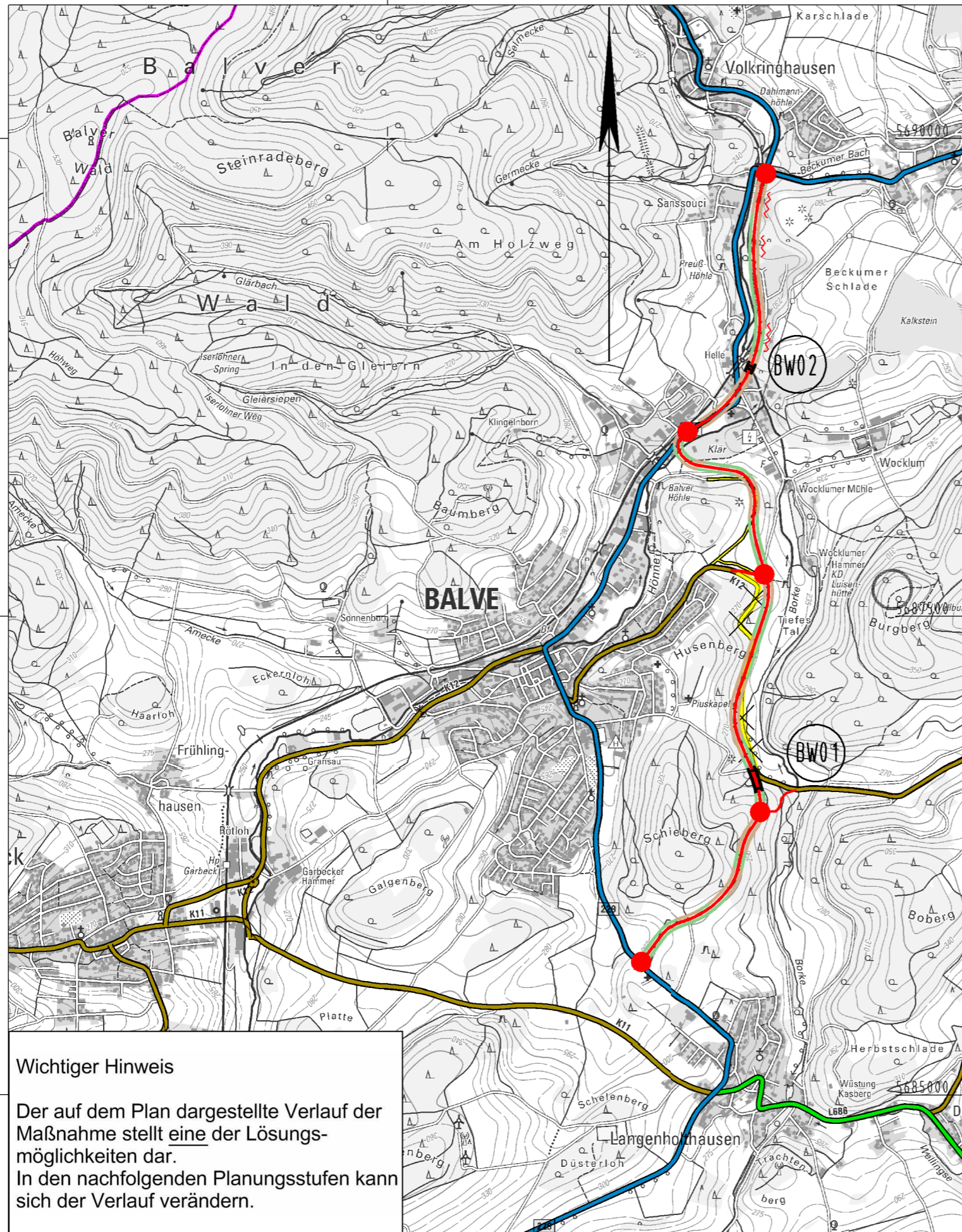














Y 418018.937  
X 5690698.488












Y 423018.937  
X 5690698.488



### Planung

-  Baumaßnahme zweibahnig
-  Baumaßnahme einbahnig
-  Knotenpunkt planfrei
-  Knotenpunkt teilplanfrei
-  Knotenpunkt teilplangleich
-  Knotenpunkt plangleich / Knotenpunkt plangleich (Kreisverkehr)
-  Großbrücke
-  Tunnel
-  Variante
-  Lärmschutz
-  Damm
-  Einschnitt

### Straßennetz

- | vorhanden   | geplant   |                             |
|---|---|-----------------------------|
|  |  | Bundesautobahn              |
|  |  | Bundesstraße                |
|  |  | Landesstraße / Staatsstraße |
|  |  | Kreisstraße                 |
|  |  | kommunale Straße            |
|  |   | Rückbau                     |

### Verwaltung

-  Bundesgrenze
-  Landesgrenze
-  Regierungsbezirksgrenze
-  Kreisgrenze
-  Gemeindegrenze

#### Wichtiger Hinweis

Der auf dem Plan dargestellte Verlauf der Maßnahme stellt eine der Lösungsmöglichkeiten dar. In den nachfolgenden Planungsstufen kann sich der Verlauf verändern.

Y 418018.937  
X 5684273.488

Y 423018.937  
X 5684273.488



Regionalniederlassung Südwestfalen  
Untere Industriestrasse 20, 57250 Netphen



Projekt-Nr.: B229-G10-NW-T2-NW

Übersichtstageplan

Straße: B 229

Nächster Ort: Balve

BVWP 2015

B 229 Lüdenscheid (A 45) - Balve  
OU Balve

Bau-Km 0+000 bis 4+959

M=1:25.000

Aufgestellt: 12.09.2013