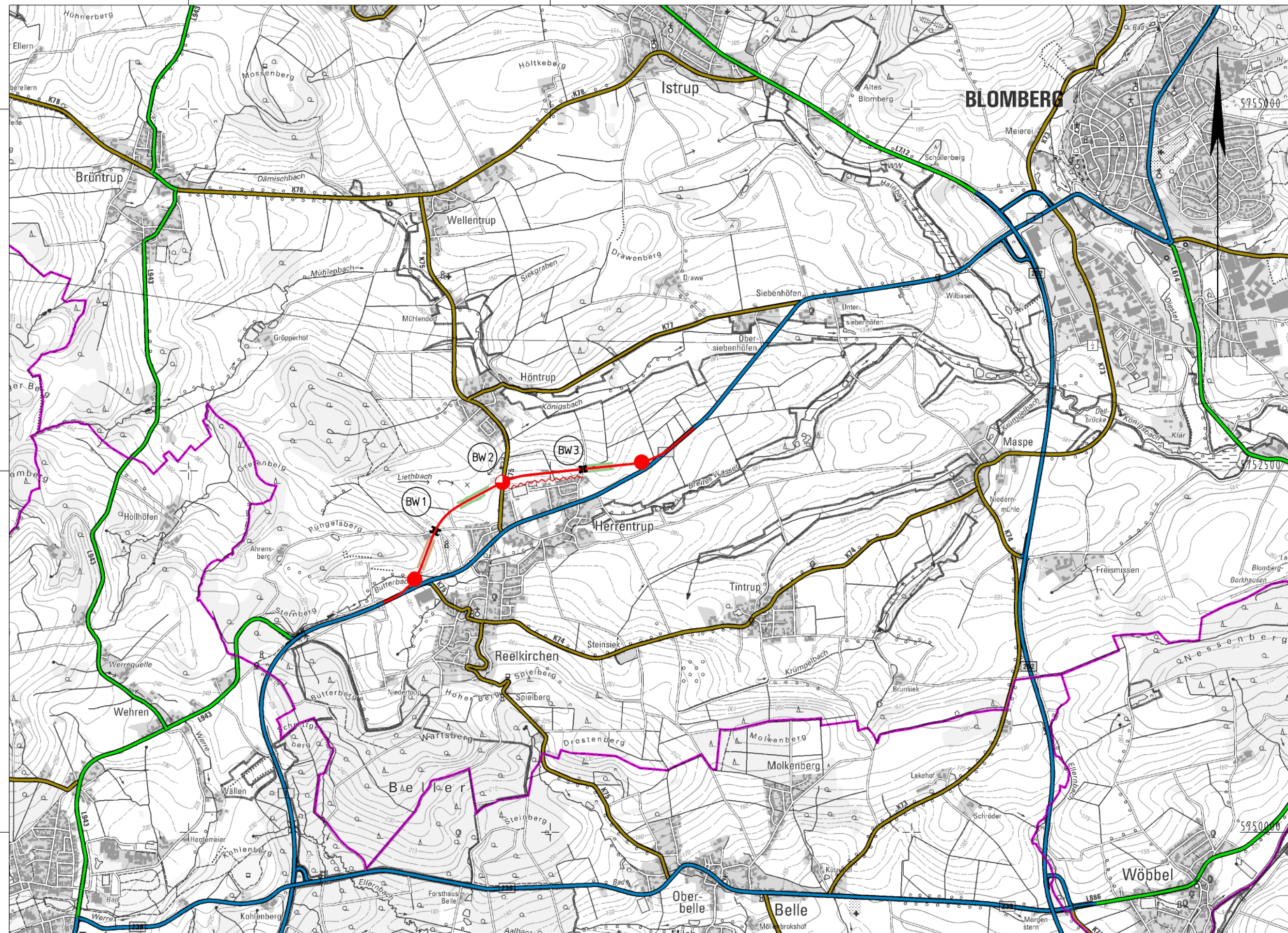


Y 498759.463
X 5755719.737













Y 507634.464
X 5755719.737












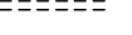

Y 498759.463
X 5749294.736

Y 507634.464
X 5749294.736

Planung

-  Baumaßnahme zweibahnig
-  Baumaßnahme einbahnig
-  Knotenpunkt planfrei
-  Knotenpunkt teilplanfrei
-  Knotenpunkt teilplangleich
-  Knotenpunkt plangleich / Knotenpunkt plangleich (Kreisverkehr)
-  Brücke
-  Tunnel
-  Variante
-  Lärmschutz
-  Damm
-  Einschnitt

Straßennetz

- | vorhanden | geplant | |
|---|---|-----------------------------|
|  |  | Bundesautobahn |
|  |  | Bundesstraße |
|  |  | Landesstraße / Staatsstraße |
|  |  | Kreisstraße |
|  |  | kommunale Straße |
|  | | Rückbau |

Verwaltung

-  Bundesgrenze
-  Landesgrenze
-  Regierungsbezirksgrenze
-  Kreisgrenze
-  Gemeindegrenze

 Regionalniederlassung Ostwestfalen-Lippe Stapenhorststraße 119, Bielefeld	 Straßen.NRW Landesbetrieb Straßenbau Nordrhein-Westfalen	Projekt-Nr.: B1/B66-G10-NW-NI	Blatt-Nr.: 1
		Übersichtslageplan	
Straße: B 1		Nächster Ort: Blomberg	Bau-Km 0+000 bis 2+636
BVWP 2015	Horn/Bad Meinberg - Barntrop B 1 OU Blomberg/Herrentrup	M 1:25.000	Aufgestellt: 30.04.2013