














Legende:

- | | |
|---|---------------------------------|
|  | Wasserschutzzone |
|  | gepl. Wasserschutzzone |
|  | Verkehrsfläche |
|  | Dammböschung |
|  | Einschnittsböschung |
|  | Entsiegelte/rückgebaute Flächen |

Versorgungsleitungen

- | | |
|---|------------------------------------|
|  | SWK - KR / Ruhrgas
(Thyssengas) |
|  | Sauerstoff-Stickstoff |
|  | SWK - KR Fernwärme |
|  | SWK - KR Wasser |
|  | SWK - KR Strom |
|  | Telek. - Leitung |
|  | SWK - KR
Schmutzwasserkanal |

KOCKS CONSULT GMBH **KOCKS**
INGENIEURE

Niederlassung Bonn, Quantiusstr. 6, 53115 Bonn
Tel.: 0228/72629-0, Fax: 0228/72629-20, e-mail: info@bonn@kocksing.de

 <p>Niederlassung Mönchengladbach Brefenbachstr. 94 41665 Mönchengladbach</p>	 <p>Straßen.NRW. Landesbetrieb Straßenbau Nordrhein-Westfalen</p>	Projekt-Nr. A57-G60-NW-T2-NW	Unterlage 10.1
		Lageplan - Variante 6	

Straße: A 57 Nächster Ort: Krefeld		Bau-Km	60+500 bis 67+000
Vorplanung	AS Krefeld/Oppum (m) - AS Krefeld/Gartenstadt (m)	M. 1:5000	Aufgestellt: Dez.2006