
























Planung

-  Baumaßnahme zweibahnig
-  Baumaßnahme einbahnig
-  Knotenpunkt planfrei
-  Knotenpunkt teilplanfrei
-  Knotenpunkt teilplangleich
-  Knotenpunkt plangleich / Knotenpunkt plangleich (Kreisverkehr)
-  Großbrücke
-  Tunnel
-  Variante
-  Lärmschutz
-  Damm
-  Einschnitt

Straßennetz

- | <u>vorhanden</u> | <u>geplant</u> | |
|---|---|-----------------------------|
|  |  | Bundesautobahn |
|  |  | Bundesstraße |
|  |  | Landesstraße / Staatsstraße |
|  |  | Kreisstraße |
|  |  | kommunale Straße |
|  | | Rückbau |

Verwaltung

-  Bundesgrenze
-  Landesgrenze
-  Regierungsbezirksgrenze
-  Kreisgrenze
-  Gemeindegrenze

| | | |
|--|--|---------------------------------------|
|  Regionalniederlassung Südwestfalen Untere Industriestraße 20, 57250 Netphen |  Landesbetrieb Straßenbau Nordrhein-Westfalen | Projekt-Nr.: A45-G10-NW-T2-NW |
| | | Übersichtslageplan |
| Straße: A 45 | Nächster Ort: Drolshagen | Bau-Km: 84+140 bis 79+450 |
| BVWP 2015 | A 45 AK Olpe (A4) - AS Lüdenscheid-Süd AS Olpe (m) - AS Drolshagen (o) | M. 1:25.000 Aufgestellt: 01.09.2013 |