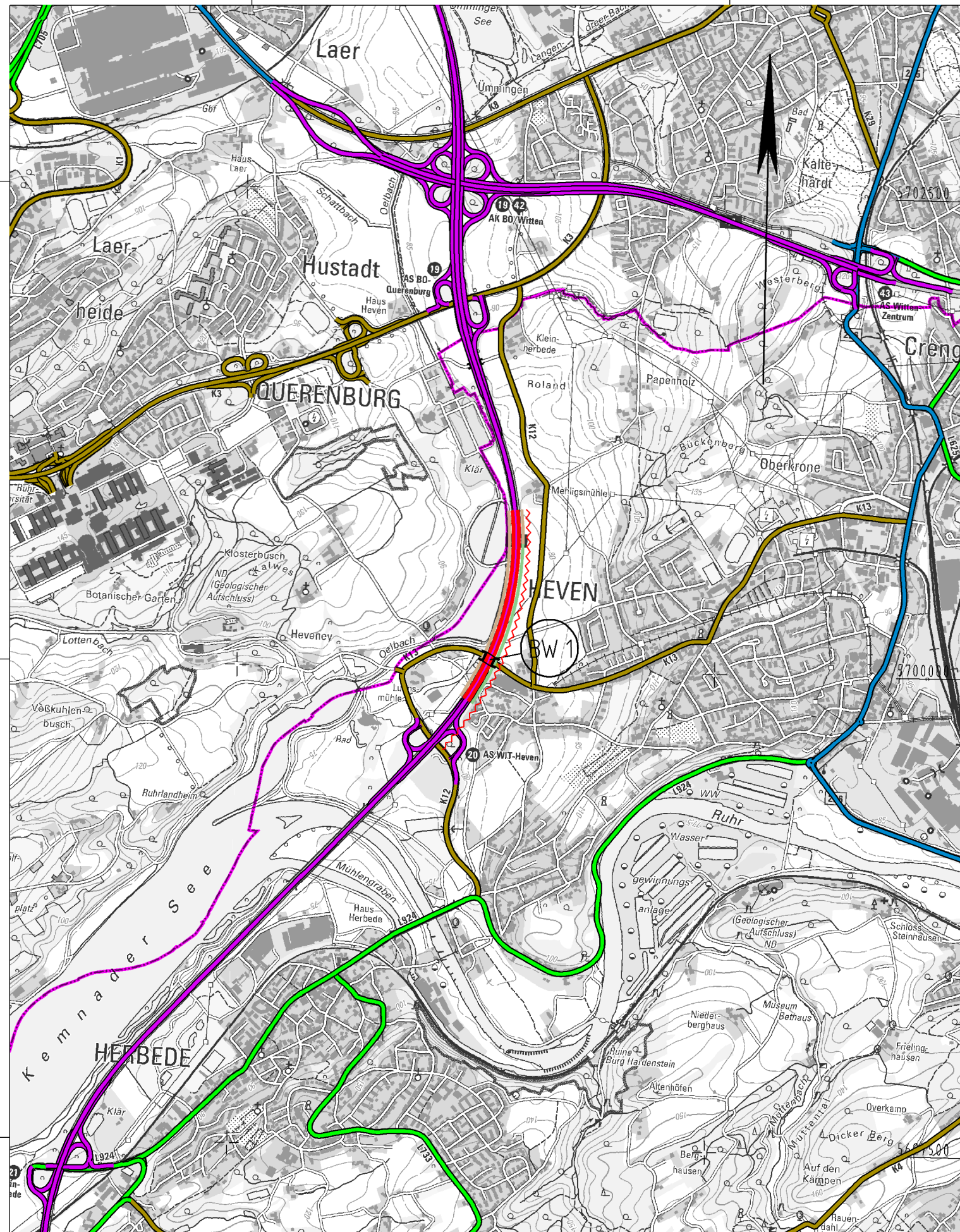


Y 378736.889  
X 5703419.583

380000

382500

Y 383734.770  
X 5703528.698



5702500

5700000

5697500













Y 378877.101  
X 5696997.360

380000










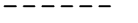

382500

Y 383874.982  
X 5697106.476

### Planung

-  Baumaßnahme zweibahnig
-  Baumaßnahme einbahnig
-  Knotenpunkt planfrei
-  Knotenpunkt teilplanfrei
-  Knotenpunkt teilplangleich
-  Knotenpunkt plangleich / Knotenpunkt plangleich (Kreisverkehr)
-  Brücke
-  Tunnel
-  Variante
-  Lärmschutz
-  Damm
-  Einschnitt

### Straßennetz

- | vorhanden   | geplant   |                             |
|---|---|-----------------------------|
|  |  | Bundesautobahn              |
|  |  | Bundesstraße                |
|  |  | Landesstraße / Staatsstraße |
|  |  | Kreisstraße                 |
|  |  | kommunale Straße            |
|  |   | Rückbau                     |

### Verwaltung

-  Bundesgrenze
-  Landesgrenze
-  Regierungsbezirksgrenze
-  Kreisgrenze
-  Gemeindegrenze

 Regionalniederlassung Ruhr Harpener Hellweg 1, 44791 Bochum	 Landesbetrieb Straßenbau Nordrhein-Westfalen	Projekt-Nr.: A43-G30-NW-T1-NW
		Übersichtslageplan
Straße: A 43	Nächster Ort: Witten	Bau-Km 16+230 + 17+270
BVWP 2015	AS Witten-Heven (a) - AS Marl-Sinsen (a) AS Witten-Heven (a) - AS Bochum-Querenburg (a)	M 1:25.000 Aufgestellt: 02.08.2013