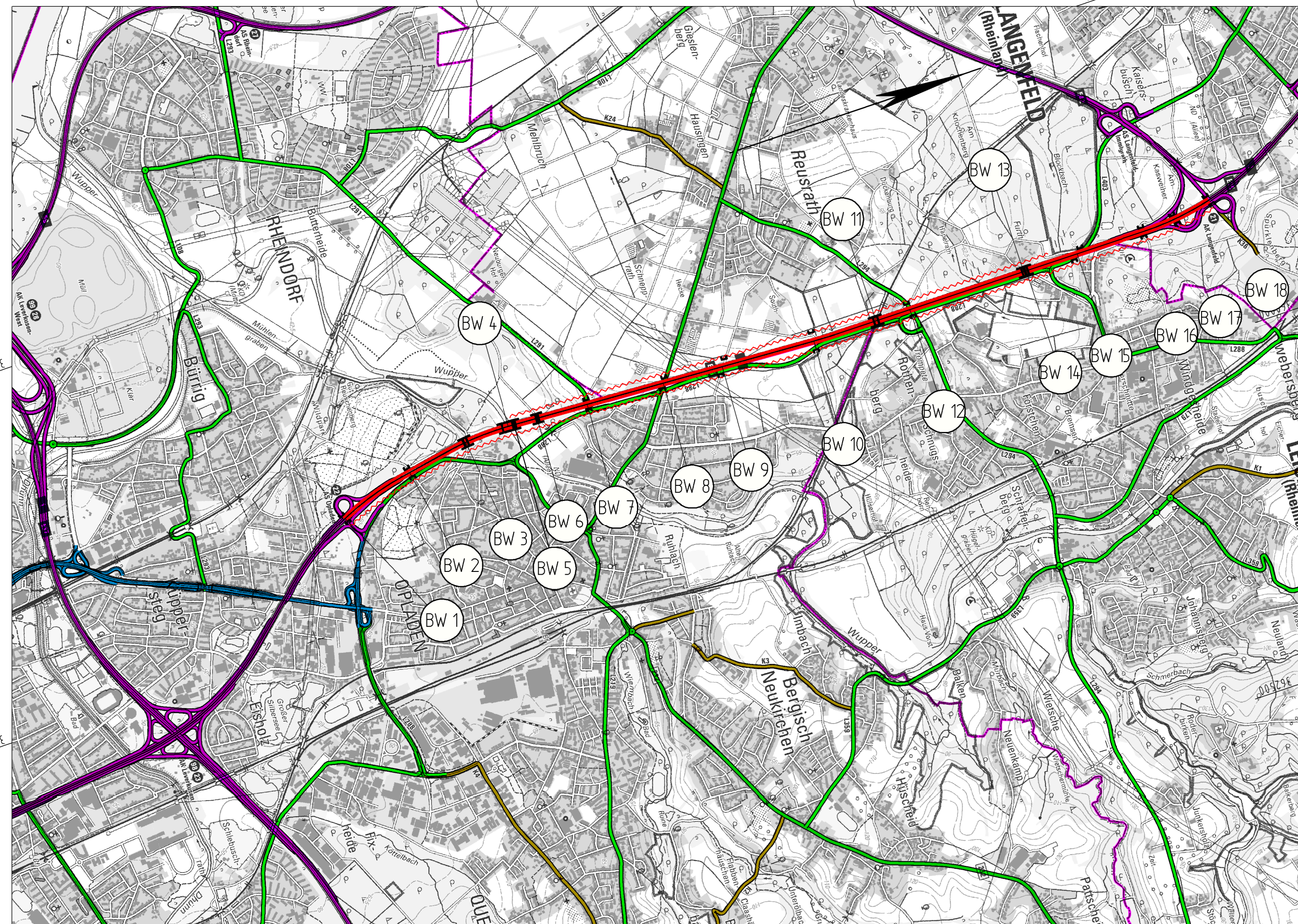


Y 355114.573
X 5656912.916













Y 358003.064
X 5665436.805












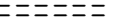

Y 361199.684
X 5654850.854

Y 364088.175
X 5663374.742

Planung

-  Baumaßnahme zweibahnig
-  Baumaßnahme einbahnig
-  Knotenpunkt planfrei
-  Knotenpunkt teilplanfrei
-  Knotenpunkt teilplangleich
-  Knotenpunkt plangleich / Knotenpunkt plangleich (Kreisverkehr)
-  Brücke
-  Tunnel
-  Variante
-  Lärmschutz
-  Damm
-  Einschnitt

Straßennetz

- | vorhanden | geplant | |
|---|---|-----------------------------|
|  |  | Bundesautobahn |
|  |  | Bundesstraße |
|  |  | Landesstraße / Staatsstraße |
|  |  | Kreisstraße |
|  |  | kommunale Straße |
|  | | Rückbau |

Verwaltung

-  Bundesgrenze
-  Landesgrenze
-  Regierungsbezirksgrenze
-  Kreisgrenze
-  Gemeindegrenze

 Regionalniederlassung Rhein - Berg Albertstraße 22 - 51643 Gummersbach		 Straßen.NRW Landesbetrieb Straßenbau Nordrhein-Westfalen		Projekt-Nr. A3-G20-NW-T1-NW
Straße: A 3		Nächster Ort: Leverkusen		Bau-Km 126+773 bis 118+363
BVWP 2015	AK Leverkusen (A 1) (o) - AK Langenfeld (A 542) (o)	M 1:25.000	Aufgestellt: 01.07.2013	