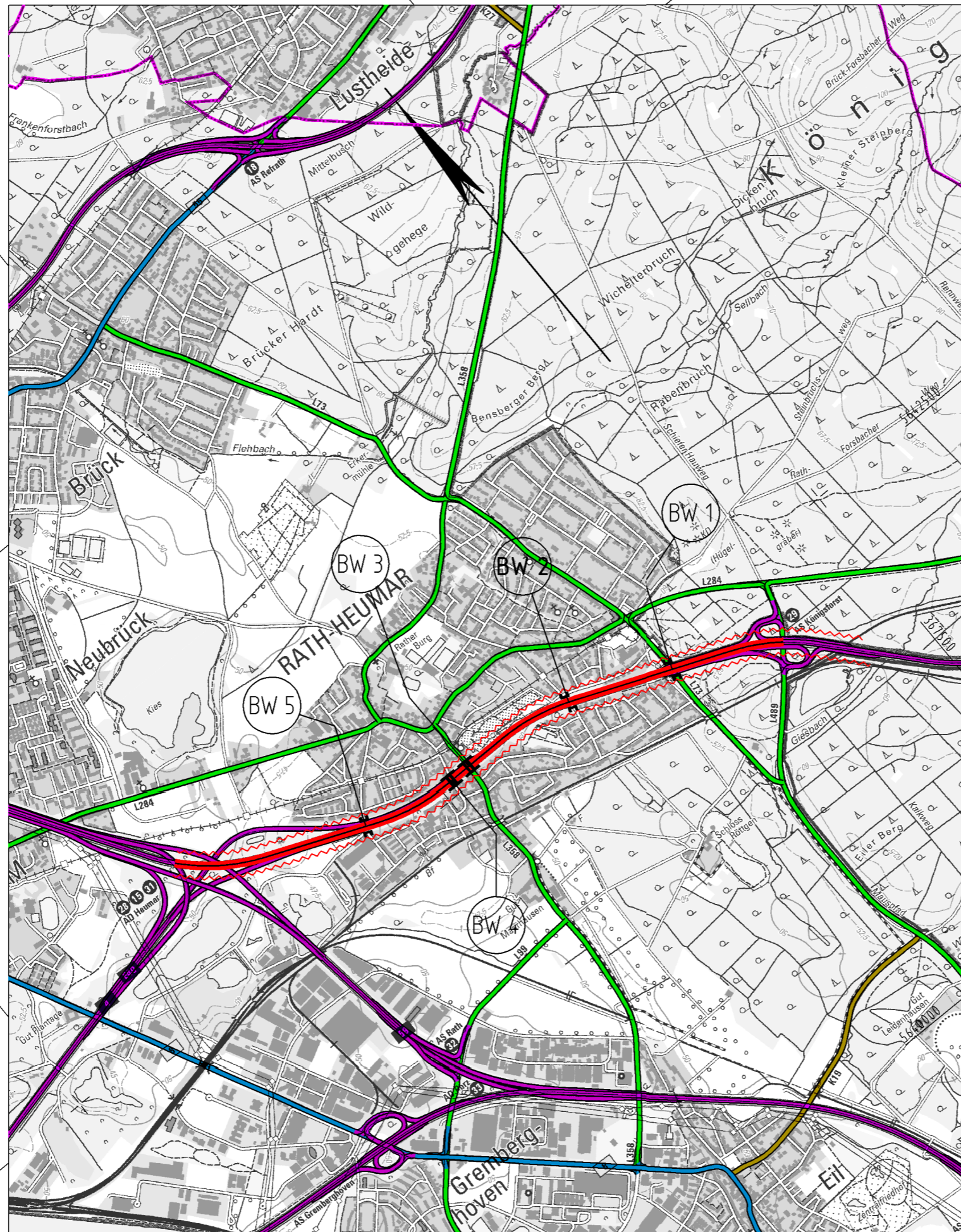


Y 365865.962
X 5647179.270













Y 369728.524
X 5644004.269












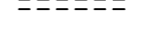

Y 361786.088
X 5642215.879

Y 365648.649
X 5639040.879

Planung

-  Baumaßnahme zweibahnig
-  Baumaßnahme einbahnig
-  Knotenpunkt planfrei
-  Knotenpunkt teilplanfrei
-  Knotenpunkt teilplangleich
-  Knotenpunkt plangleich / Knotenpunkt plangleich (Kreisverkehr)
-  Brücke
-  Tunnel
-  Variante
-  Lärmschutz
-  Damm
-  Einschnitt

Straßennetz

- | vorhanden | geplant | |
|---|---|-----------------------------|
|  |  | Bundesautobahn |
|  |  | Bundesstraße |
|  |  | Landesstraße / Staatsstraße |
|  |  | Kreisstraße |
|  |  | kommunale Straße |
|  | | Rückbau |

Verwaltung

-  Bundesgrenze
-  Landesgrenze
-  Regierungsbezirksgrenze
-  Kreisgrenze
-  Gemeindegrenze



Regionalniederlassung Rhein - Berg
Albertstraße 22 - 51643 Gummersbach

Straßen.NRW
Landesbetrieb Straßenbau Nordrhein-Westfalen

Projekt-Nr.: A3-G10-NW

Übersichtslageplan

Straße: A 3

Nächster Ort: Rath/Heumar

Bau-Km 0+000 bis 3+452

BVWP 2015

A3 - AS Königsforst - AK Köln-Heumar (A4)

M 1:25.000

Aufgestellt: 11.10.2013