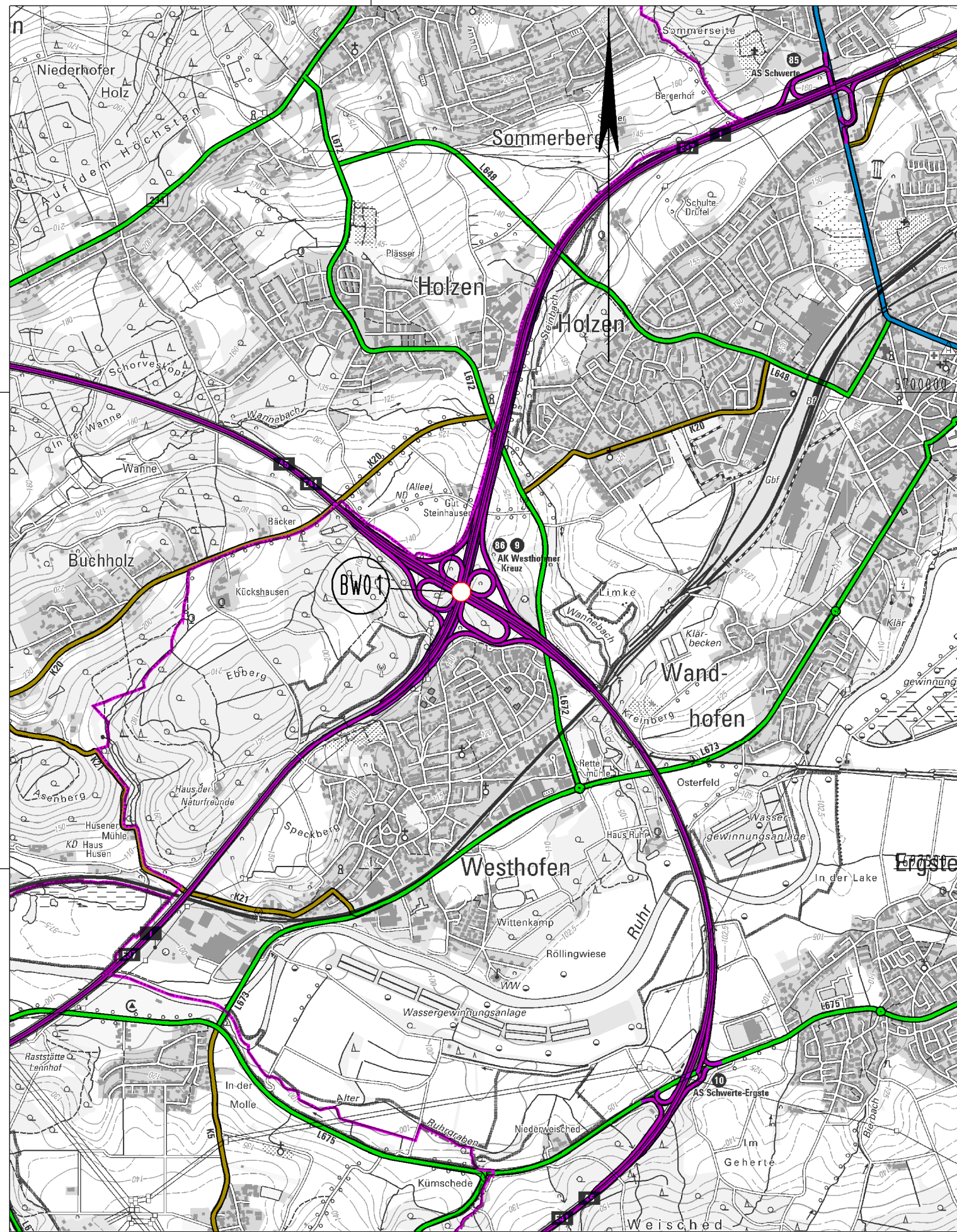


Y 395606.615
X 5702024.756

397500

Y 400606.615
X 5702024.756



5700000













5697500

Y 395606.615
X 5695599.756












397500

Y 400606.615
X 5695599.756

Planung

-  Baumaßnahme zweibahnig
-  Baumaßnahme einbahnig
-  Knotenpunkt planfrei
-  Knotenpunkt teilplanfrei
-  Knotenpunkt teilplangleich
-  Knotenpunkt plangleich / Knotenpunkt plangleich (Kreisverkehr)
-  Brücke
-  Tunnel
-  Variante
-  Lärmschutz
-  Damm
-  Einschnitt

Straßennetz

- | <u>vorhanden</u> | <u>geplant</u> | |
|---|---|-----------------------------|
|  |  | Bundesautobahn |
|  |  | Bundesstraße |
|  |  | Landesstraße / Staatsstraße |
|  |  | Kreisstraße |
|  |  | kommunale Straße |
|  | | Rückbau |

Verwaltung

-  Bundesgrenze
-  Landesgrenze
-  Regierungsbezirksgrenze
-  Kreisgrenze
-  Gemeindegrenze

 Regionalniederlassung Südwestfalen <small>Untere Industriestraße 20, 57520 Netphen</small> Straßen.NRW. <small>Landesbetrieb Straßenbau Nordrhein-Westfalen</small>	Projekt-Nr.: A1-G60-NW-T1-NW	
	Übersichtslageplan	
Straße: A45 Nächster Ort: Schwerte-Westhofen		
BVWP 2015	A1 AK Westhofen (A45) - AK Dortmund/Unna (A44) AK Westhofen (A45)	M. 1:25.000 Aufgestellt: 01.09.2013