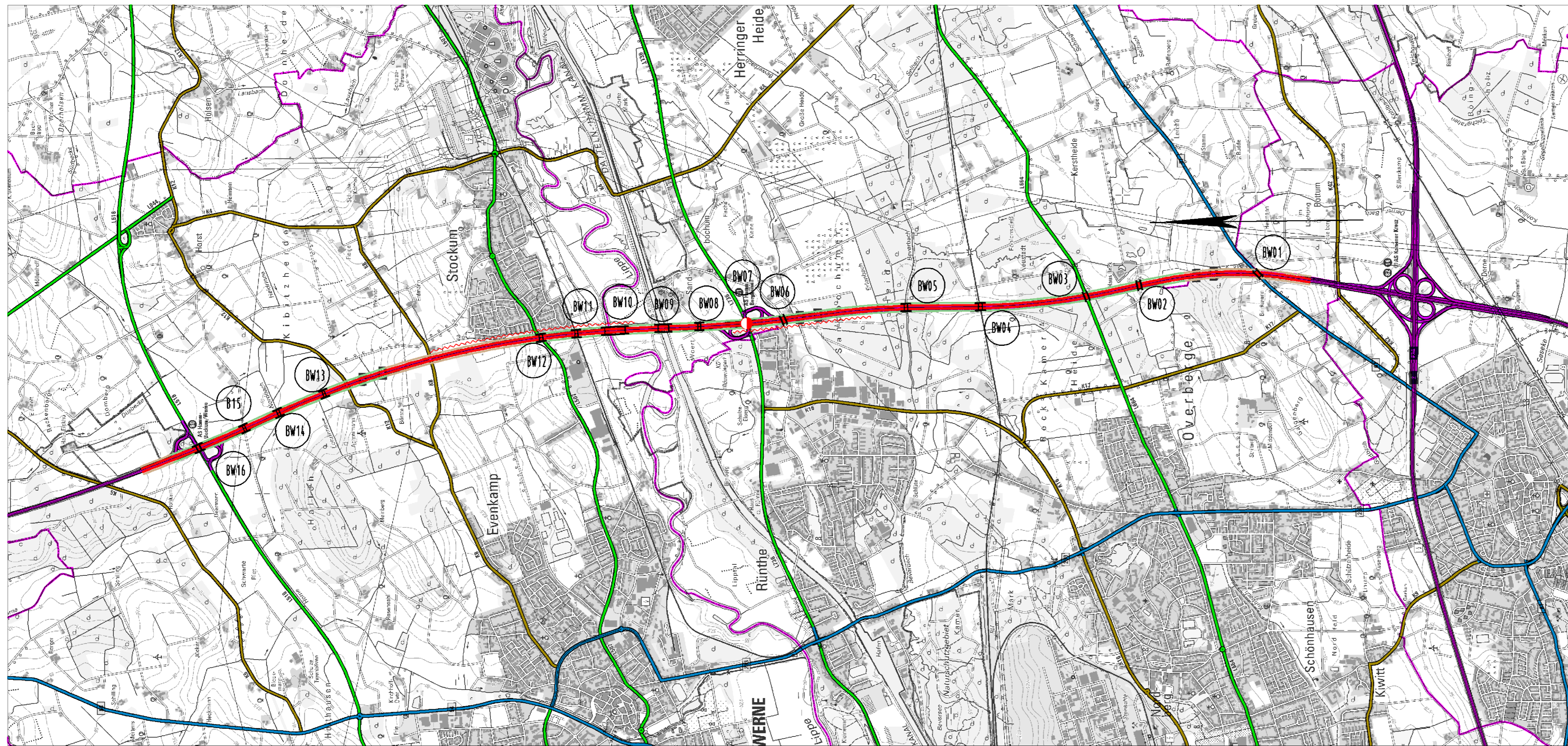


Y 411769.293
X 5729654.702













Y 411598.084
X 5716030.774














Y 405344.796
X 5729735.437

Y 405173.588
X 5716111.509

Planung



-  Baumaßnahme zweibahnig
-  Baumaßnahme einbahnig
-  Knotenpunkt planfrei
-  Knotenpunkt teilplanfrei
-  Knotenpunkt teilplangleich
-  Knotenpunkt plangleich / Knotenpunkt plangleich (Kreisverkehr)
-  Brücke
-  Tunnel
-  Variante
-  Lärmschutz
-  Damm
-  Einschnitt

Straßennetz

- | vorhanden | geplant | |
|---|---|-----------------------------|
|  |  | Bundesautobahn |
|  |  | Bundesstraße |
|  |  | Landesstraße / Staatsstraße |
|  |  | Kreisstraße |
|  |  | kommunale Straße |
|  | | Rückbau |

Verwaltung

-  Bundesgrenze
-  Landesgrenze
-  Regierungsbezirksgrenze
-  Kreisgrenze
-  Gemeindegrenze

 Regionalniederlassung Südwestfalen Untere Industriestraße 20, 57250 Netphen		 Straßen.NRW Landesbetrieb Straßenbau Nordrhein-Westfalen		Projekt-Nr.: A1-G120-NW-T1-NW
Straße: A1		Nächster Ort: Werne		Übersichtstageplan
BVWP 2015		A1 AK Kamen (A2) - AK Münster-Süd (A4-3) AK Kamen (A2)(o) - nAS Hamm-Böckum/Werne		Bau-Km: 126+800 bis 136+800
M 1:25.000		Aufgestellt: 01.09.2013		