







Zeichenerklärung


Planung

-  Straßenbaumaßnahme
-  Knotenpunkt teilplanfrei



Straßennetz vorhanden

-  B 99 Bundesstraße
-  L 2151 Landesstraße / Staatsstraße
-  K 33 Kreisstraße
-  kommunale Straße

Verwaltung

-  Gemeindegrenze

Schutzgebiete Natur, Landschaft, Wasser

-  NSG Naturschutzgebiet
-  LSS Landschaftsschutzgebiet

Gebiete und Flächen vorhanden

-  W reines und allgem. Wohn-, Kleinsiedlungsgebiet
-  M Kerngebiet, Dorfgebiet, Mischgebiet
-  G Gewerbegebiet
-  S Sondergebiet
-  Gemeinbedarf
-  Wald
-  Grünflächen

Plankodierung	290705 -5 -3 -E -1 -JK 25T-01 -01 - -V
Straßenbauverwaltung des Landes Niedersachsen	Unterlage/Blatt-Nr.: 2
E 233 (B 402 / B 213 / B 72) von der AS Meppen (A 31) bis zur AS Cloppenburg (A 1)	Übersichtskarte
PROJIS-Nr.: 0306290750	Maßstab: 1 : 25 000

Topographische Karte
mit Gemeindegrenze im Maßstab 1 : 25 000
(4 cm in der Karte = 1 km in der Natur)
Kartengrundlage: Topographische Karte 1 : 25 000 Blatt 3112 - 3114, 3212 - 3214
© Landesamt für Geoinformation und Landesentwicklung Niedersachsen (LGLN) Regionaldirektion Cloppenburg

Planungsabschnitt: 5
östlich Löningen (OU Löningen) bis
östlich Lastrup (OU Lastrup)
Stat.: 500+000.000 bis 510+031.830

Dieser Plan darf ohne vorherige Genehmigung des Erstellers nicht veröffentlicht, vervielfältigt oder geändert, noch für ein anderes Bauvorhaben genutzt werden, als für das, das auf dem Plankopfbereich ausgewiesen ist.