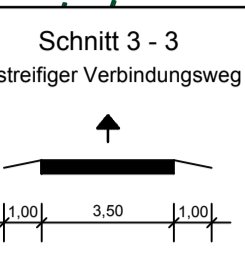
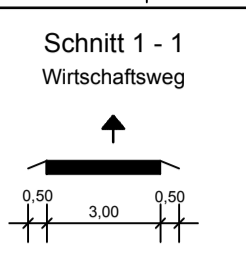
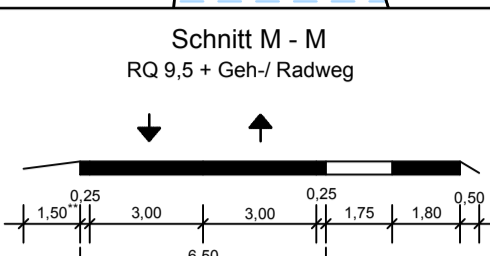
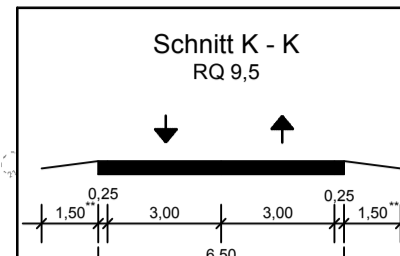
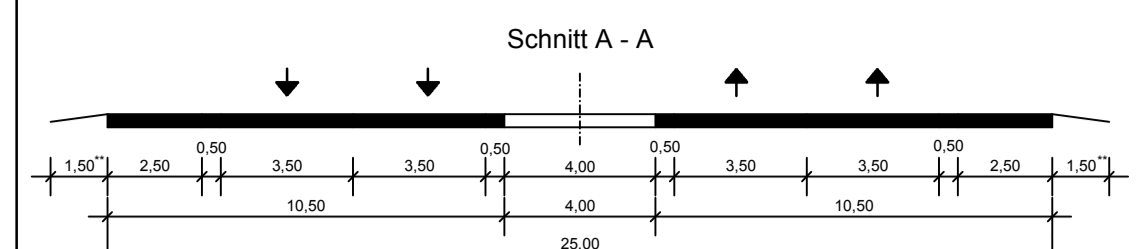


R 406294,490
H 5842195,298

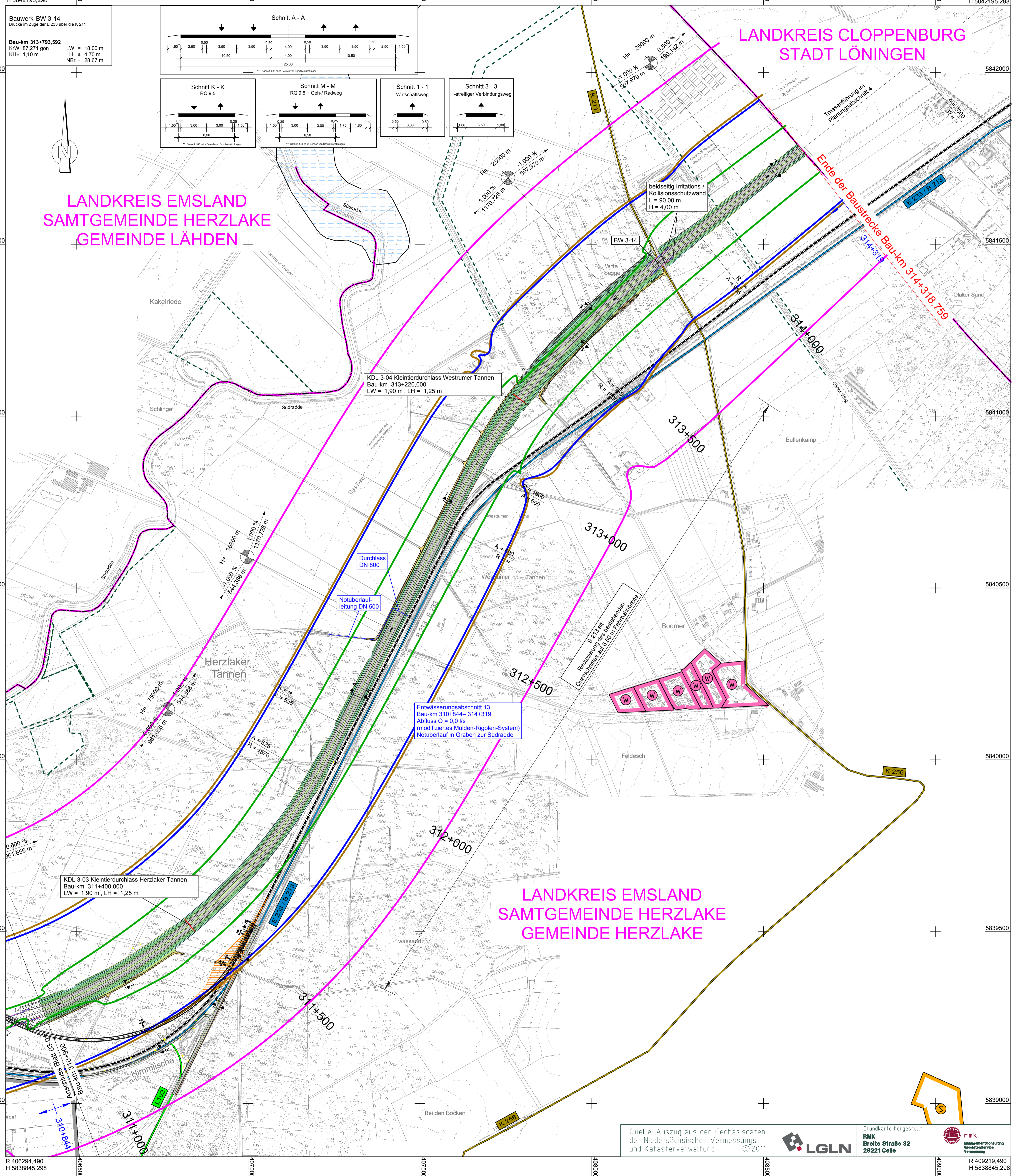
R 409219,490
H 5842195,298

Bauwerk BW 3-14
Brücke im Zuge der E 233 über die K 211
Bau-km 313+793,692
KrW 87,271 gon
KH+ 1,10 m
LW = 18,00 m
LH ≥ 4,70 m
NBr+ = 28,67 m



LANDKREIS EMSLAND
SAMT GEMEINDE HERZLAKE
GEMEINDE LÄNDEN

LANDKREIS CLOPPENBURG
STADT LÖNINGEN



Zeichenerklärung

Planung

- Wirtschaftsweg
- Einschnittsböschung
- Fahrbahn mit Achse
- Dammböschung
- Straßenentwässerung
- Fahrbahnleiter / Insel / Parkstreifen
- Bauwerk
- Stützwand
- bestimmte Linie

Immissionsschutz

- Lärmschutzwand
- Lärmschutzwall
- Isophone 59 / 49 dB(A) Tag / Nacht in 2 m Höhe über Gelände
- Isophone 64 / 54 dB(A) Tag / Nacht in 2 m Höhe über Gelände

Sonstiges

- freizuhaltendes Sichtfeld-Anfahr- / Einfahrtsicht, PWC und EEB
- RRB 1

Schutzgebiet Natur, Landschaft, Wasser

- FFH
- Naturschutzgebiet
- Landschaftsschutzgebiet
- Naturdenkmal
- Überschwemmungsgebiet
- Vorranggebiet Trinkwassergewinnung (planerische Annahme der Wasserschutzzone III)

Gebiete und Flächen

vorhanden

- W: reines und allgemeines Wohngebiet, Kleinsiedlungsgebiet
- M: Kerngebiet, Dorfgebiet, Mischgebiet
- G: Gewerbegebiet
- S: Sondergebiet
- Gem: Gemeinbedarf
- Gr: Grünfläche

Verwaltung

- Gemeindegrenze
- Kreisgrenze

weitere Gebiete

- Allsektordarstellung
- Flächen der Ver- und Entsorgung
- Flächen für Maßnahmen für Natur und Landschaft
- Bergbau / Abbaugelände

Nr.	Art der Änderung	Datum	Zeichen

Entwurfsbearbeitung:
Bietergemeinschaft Bosc & Partner GmbH / EIBS GmbH

bearbeitet 06/2013 Seifert
gezeichnet 06/2013 Häring
geprüft 06/2013 /A
Projektnr.: 21-8484-01

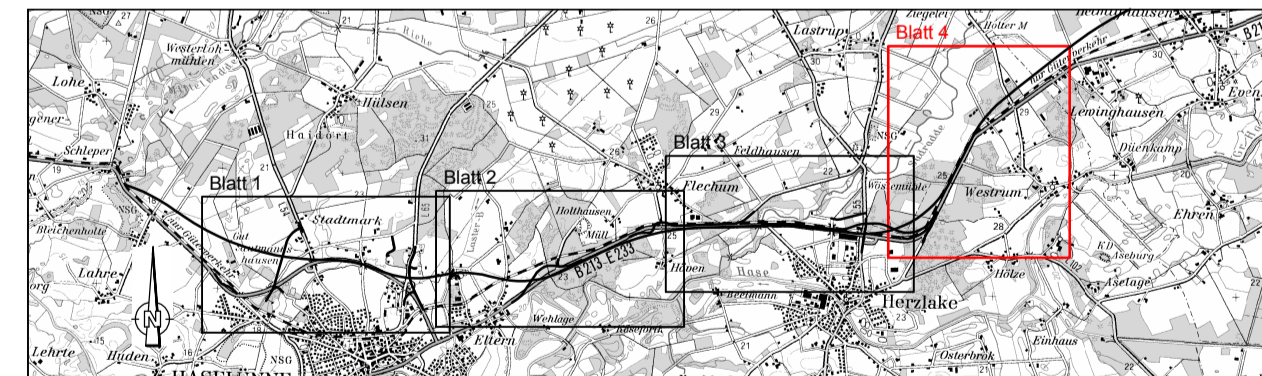
EIBS bosch & partner
c/o EIBS GmbH, Bernhardtstraße 92, 01187 Dresden, Tel: +49 (0) 351 4661-0

Projektbearbeitung:

Landkreis Emsland

Nachgeprüft:
Messen, den
Landkreis Emsland
im Auftrage

1 2 3 4



VORENTWURF

Plancodierung 290703 3 3 E 1 LP 5T 04 01 d v

Straßenbauverwaltung des Landes Niedersachsen
Unterlage / Blatt-Nr.: 03 / 04
E 233 (B 402 / B 213 / B 72)
von der AS Meppen (A 31) bis zur AS Cloppenburg (A 1)
Stat.: 310+900 bis km 314+318,700
PROJIS-Nr.: 0306290730 Maßstab: 1:5000

Planungsabschnitt: 3
w Haselünne - KG Emsland/Cloppenburg
Stat.: 300+000 bis 314+318

Aufgestellt:
Lingen, den
Niedersächsische Landesbehörde für Straßenbau und Verkehr - Geschäftsbereich Lingen
im Auftrage: _____

Überprüft:
Hannover, den
Niedersächsische Landesbehörde für Straßenbau und Verkehr
im Auftrage: _____

Gesehen:
Bonn, den
Niedersächsisches Ministerium für Wirtschaft, Arbeit und Verkehr
zu SB 21 / _____
im Auftrage: _____

Quelle: Auszug aus den Geobasisdaten der Niedersächsischen Vermessungs- und Katasterverwaltung © 2011

Grundkarte hergestellt:
LGLN
Breite Straße 32
29221 Celle

Management/Consulting
GeodatenService
Vermessung

R 409219,490
H 5838845,298