







Zeichenerklärung






Planung

-  Baumaßnahme einbahnig
-  Knotenpunkt teilplanfrei
-  Knotenpunkt plangleich

Straßennetz

-  Bundesstraße
-  Landesstraße
-  Kreisstraße
-  kommunale Straße

Schutzgebiete, Natur, Landschaft und Wasser

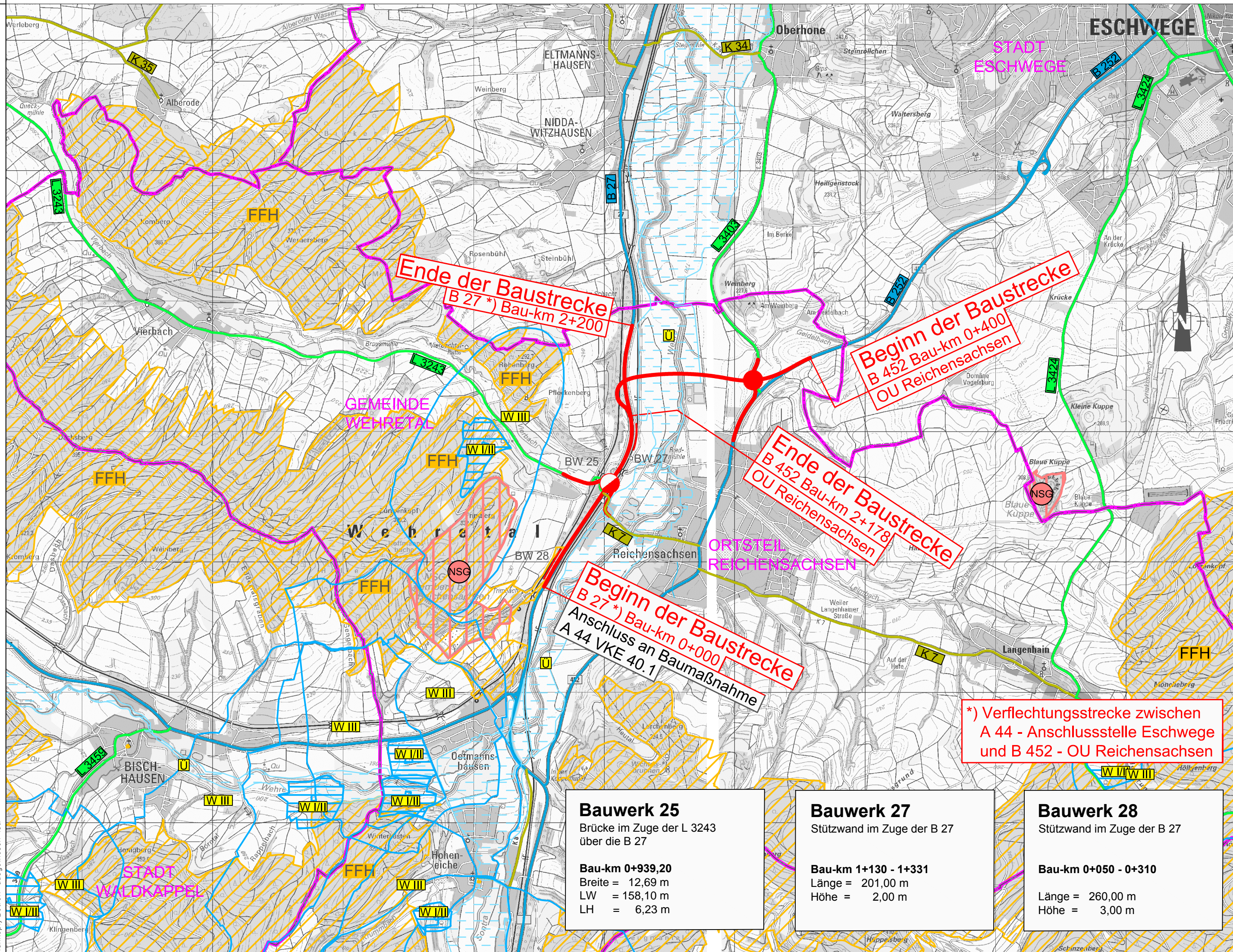
-  FFH-Gebiet
-  Naturschutzgebiet
-  Überschwemmungsgebiet
-  Wasserschutzzone I / II
-  Wasserschutzzone III

Verwaltung

-  Gemeindegrenze

Sonstiges

-  Stützwand



*) Verflechtungsstrecke zwischen A 44 - Anschlussstelle Eschwege und B 452 - OU Reichensachsen

Bauwerk 25
Brücke im Zuge der L 3243 über die B 27

Bau-km 0+939,20
Breite = 12,69 m
LW = 158,10 m
LH = 6,23 m


Bauwerk 27
Stützwand im Zuge der B 27

Bau-km 1+130 - 1+331
Länge = 201,00 m
Höhe = 2,00 m

Bauwerk 28
Stützwand im Zuge der B 27

Bau-km 0+050 - 0+310
Länge = 260,00 m
Höhe = 3,00 m

Lagebezug: 42 / 83 (3°), LS 150 Höhenbezug: HS 160

 Hyder Consulting GmbH
Grünwaldstraße 61-62
10825 Berlin
Tel.: (030) 67 05 21-0
Fax: (030) 67 05 21-11
www.hyderconsulting.de

Berlin, den 02.09.2013

 **Hessen Mobil**
Straßen- und Verkehrs-
management
Schillerstraße 8 - 36043 Fulda
Tel. 0661/6005-0 - Fax 0661/6005-105

Projekt-Nr.:
B27-G10-HE-T1-HE

Nr.	Art der Änderung	Datum	Name

Projektanmeldung Hessen zum BVWP 2015

Straßenbauverwaltung	Unterlage: 3 / Blatt-Nr.: 1
Übersichtslageplan	
Straße: B27 / B452 Ort: Verflechtungsstrecke / OU	Maßstab: 1 : 25.000
PROJIS Nr.:	

**B 27 - Verflechtungsstrecke zwischen
A 44 Anschlussstelle ESW und B 452 OU Reichensachsen
Bau-km (B 27) 0+000 bis 2+200 / (B 452) 0+400 bis 2+178**

Diese(r) Unterlage/Plan darf ohne vorherige Genehmigung des Erstellers nicht veröffentlicht, vervielfältigt oder gedruckt, noch für ein anderes Bauvorhaben genutzt werden, als für das, das auf dem Plankopie/Betrieb ausgewiesen ist.