




Zeichenerklärung

Planung

-  Baumaßnahme einbahnig
-  Knotenpunkt plangleich
-  Brücke







Gebiete und Flächen

vorhanden geplant

-  Wohnbaufläche
-  gemischte Baufläche
-  gewerbliche Baufläche
-  Sonderbaufläche
-  Gemeinbedarf

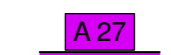
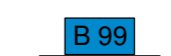
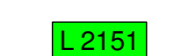


Schutzgebiete

Natur, Landschaft, Wasser

-  FFH-Gebiet
-  Europäisches Vogelschutzgebiet
-  Naturschutzgebiet
-  Landschaftsschutzgebiet
-  Naturdenkmal
-  Überschwemmungsgebiet
-  Wasserschutzzone I / II
-  Wasserschutzzone III/IIIA/IIIB

Straßennetz


vorhanden geplant

-  Bundesautobahn
-  Bundesstraße
-  Landesstraße
-  Kreisstraße
-  sonstige Straße

Verwaltung

-  Gemeindegrenze

Sonstiges

-  Rückbaustrecke

Ziele der Raumordnung

-  Vorranggebiet für Landwirtschaft
-  Vorbehaltsgebiet für besondere Klimafunktionen
-  Vorranggebiet für Natur und Landschaft
-  Vorbehaltsgebiet für Natur und Landschaft
-  Vorranggebiet für Forstwirtschaft
-  Vorranggebiet Industrie und Gewerbe
-  Vorranggebiet Abbau oberflächennaher Lagerstätten Bestand
-  Vorbehaltsgebiet oberflächennaher Lagerstätten

BEDARFSPLAN 2015

Land Hessen
Hessen Mobil
Straßen- und Verkehrsmanagement

Anlage: 1
Übersichtslageplan

Datum: Nov. 2013

Maßstab: 1 : 25 000

B 275
OU Florstadt/Nieder-Mockstadt