






















Zeichenerklärung

Planung

-  Baumaßnahme zweibahnig
-  Baumaßnahme einbahnig
-  Knotenpunkt planfrei
-  Knotenpunkt teilplanfrei
-  Knotenpunkt teilplangleich
-  Knotenpunkt plangleich / Knotenpunkt plangleich (Kreisverkehr)
-  Großbauwerk
-  Tunnel
-  Variante
-  Lärmschutz

Straßennetz

- | vorhanden | geplant | |
|---|---|------------------|
|  |  | Bundesautobahn |
|  |  | Bundesstraße |
|  |  | Landstraße |
|  |  | Kreisstraße |
|  |  | kommunale Straße |
|  | | Rückbau |

Verwaltung

-  Bundesgrenze
-  Landesgrenze
-  Regierungsbezirksgrenze
-  Kreisgrenze
-  Gemeindegrenze

Staatliches Bauamt Weilheim



Münchener Str. 39
82362 Weilheim

Tel.: 0881/990-0, Fax: 0881/990-1100, E-Mail: poststelle@stbawm.bayern.de

| | | |
|---|---------|---------|
| bearbeitet: | 09/2013 | Zick |
| gezeichnet: | 09/2013 | Gut |
| geprüft: | 09/2013 | Volkmer |
| PSP Nr.: B175.ABBA0015.00 | | |
| Projekt: B0472_N-OU_Bad_Toeiz_BVWP-2015 | | |
| Übersichtslageplan.sda | | |

Projektanmeldung BVWP 2015

Straßenbauverwaltung Freistaat Bayern

Staatliches Bauamt Weilheim

Unterlage / Blatt-Nr.: 3 / 1
Übersichtslageplan

Projekt-Nr.: B472-G020-BY

Teilprojekt-Nr.: B472-G020-BY-T02-BY

Maßstab: 1 :25 000

B 472, A95 - A8
N-OU Bad Tölz

Aufgestellt:
Staatliches Bauamt Weilheim

Grafwallner, Ltd. BD
Weilheim, den 30.09.2013

© Bayerische Vermessungsverwaltung, Geobasisdaten
(Darstellung der Flurkarte als Eigentumsnachweis nicht geeignet)
© Bayerisches Landesamt für Umwelt, www.lfu.bayern.de