













Zeichenerklärung

Planung





-  Baumaßnahme einbahnig
-  Knotenpunkt planfrei
-  Knotenpunkt teilplanfrei
-  Knotenpunkt teilplangleich
-  Knotenpunkt plangleich / Knotenpunkt plangleich (Kreisverkehr)
-  Großbrücke
-  Tunnel

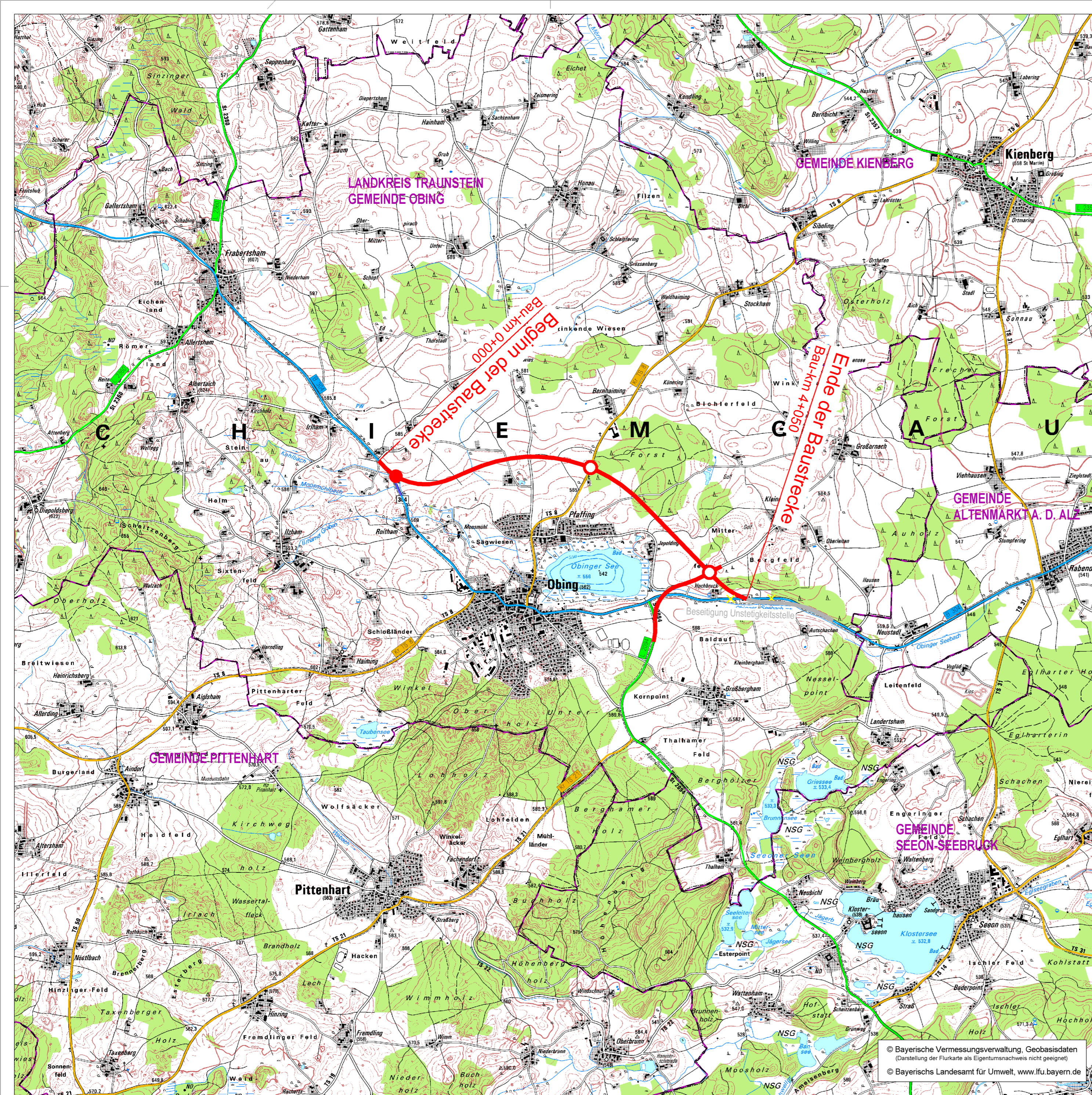
Straßennetz

vorhanden

-  Bundesautobahn
-  Bundesstraße
-  Landesstraße / Staatsstraße
-  Kreisstraße
-  kommunale Straße
-  Rückbau

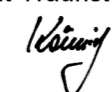
Verwaltung

-  Bundesgrenze
-  Regierungsbezirksgrenze
-  Kreisgrenze
-  Gemeindegrenze



Staatliches Bauamt Traunstein Rosenheimer Straße 7 83278 Traunstein Tel.: 08 61 /57-258, Fax: 08 61/1 56 61, E-Mail: poststelle@stbats.bayern.de		bearbeitet:	Sep. 2013	Niederberger
		gezeichnet:	Sep. 2013	Schindler
		geprüft:	Sep. 2013	Wallner
		PSP Nr.:		
Projekt:		OU Obing		
LP25000_BVWP.sda - Plananschnitt: 001				

Projektanmeldung BVWP 2015

Straßenbauverwaltung Freistaat Bayern Staatliches Bauamt Traunstein		Unterlage / Blatt-Nr.: 3 / 1 Übersichtslageplan
Projekt-Nr.: B304-G020-BY	Teilprojekt-Nr.: kein Teilprojekt	Maßstab: 1 : 25 000
B 304, OU Obing OU Obing Bau-km 0+000 bis 4+050		
aufgestellt: Staatliches Bauamt Traunstein  Ltd. Baudirektor Traunstein, den 30.09.2013		

© Bayerische Vermessungsverwaltung, Geobasisdaten
 (Darstellung der Flurkarte als Eigentumsnachweis nicht geeignet)
 © Bayerisches Landesamt für Umwelt, www.lfu.bayern.de