









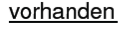
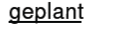











## Zeichenerklärung

### Planung

-  Baumaßnahme zweibahnig
-  Baumaßnahme einbahnig
-  Knotenpunkt planfrei
-  Knotenpunkt teilplanfrei
-  Knotenpunkt teilplangleich
-  Knotenpunkt plangleich / Knotenpunkt plangleich (Kreisverkehr)
-  Großbauwerk
-  Tunnel
-  Variante
-  Lärmschutz

### Straßennetz

- | vorhanden   | geplant   |                  |
|---|---|------------------|
|  |  | Bundesautobahn   |
|  |  | Bundesstraße     |
|  |  | Landstraße       |
|  |  | Kreisstraße      |
|  |  | kommunale Straße |
|  |   | Rückbau          |

### Verwaltung

-  Bundesgrenze
-  Landesgrenze
-  Regierungsbezirksgrenze
-  Kreisgrenze
-  Gemeindegrenze

Staatliches Bauamt Bayreuth



bearbeitet:	Sep 2013	Arneth
gezeichnet:	Sep 2013	Roß
geprüft:	Sep 2013	Hübner
PSP Nr.:		
Projekt:		
Datensatz:	OU Weissdorf_neu.wor	

Wilhelminenstraße 2

95444 Bayreuth

Tel.: 0921/606-05, Fax: 0921/606-3810, E-Mail: poststelle@stbamt.bayern.de

## PROJEKTANMELDUNG BVWP 2015

Straßenbauverwaltung Freistaat Bayern

Unterlage / Blatt-Nr.: 3 / 1

Staatliches Bauamt Bayreuth

Übersichtslageplan

Straße / Abschn.-Nr. / Station: B 289\_840\_3,543 bis B 289\_860\_0,732

Projekt Nr.: B289-G030-BY Teilprojekt Nr.: B289-G030-BY-T01-BY


Maßstab: 1 : 25.000

B 289 "Münchberg - Rehau"

**OU Weissdorf**

Baukm 0+000 bis Baukm 1+100

aufgestellt:  
Staatliches Bauamt Bayreuth

  
Schnabel, Ltd. Baudirektor  
Bayreuth, den 06.09.2013

© Bayerische Vermessungsverwaltung, Geobasisdaten  
(Darstellung der Flurkarte als Eigentumsnachweis nicht geeignet)

© Bayerisches Landesamt für Umwelt, www.lfu.bayern.de