






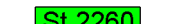









## Zeichenerklärung

Planung	Straßennetz	Verwaltung
 Baumaßnahme einbahnig	 Bundesautobahn	 Kreisgrenze
 Knotenpunkt planfrei	 Bundesstraße	 Gemeindegrenze
 Knotenpunkt teilplanfrei	 Staatsstraße	
 Knotenpunkt teilplangleich	 Kreisstraße	
 Knotenpunkt plangleich / Kreisverkehr	 sonstige Straße	
 Großbrücke		
 Variante		
 Lärmschutz		

Staatliches Bauamt Würzburg



bearbeitet:	Juni 2013	Endrich
gezeichnet:	Juni 2013	Hoherz
geprüft:	14.08.2013	Piller
PSP Nr.:		
Projekt:	B 22 Ortsumgehung Düllstadt	
VU_Übersichtslageplan:	25000_2013-06-17HH.sda	

Weißenburgstraße 6  
97082 Würzburg

Tel.: 0931/392-00, Fax: 0931/392-2777, E-Mail: poststelle@stbauwue.bayern.de

# Projektanmeldung BVWP 2015

Straßenbauverwaltung Freistaat Bayern

Staatliches Bauamt Würzburg

Unterlage / Blatt-Nr.: 3 / 1  
Übersichtslageplan

Straße / Abschn.-Nr. / Station:

Projekt-Nr.: B022-G010-BY Teilprojekt-Nr.: B022-G010-BY-T01-BY

Maßstab: 1 : 25 000

**B 22, A3 (AS Kitzingen/Schwarzach) - B286 (Gerolzhofen)  
Ortsumgehung Düllstadt**

aufgestellt:  
Staatliches Bauamt Würzburg

*M. Fuchs*

Dr. Michael Fuchs  
Würzburg, den 14.08.2013