


Autobahndirektion Südbayern			
			
bearbeitet:	Gz: 4333	Datum	Falke
gezeichnet:	Gz: 4324	Datum	von Quadt
geprüft:	Gz: 432	Datum	Rinderer
	Gz: 43	Datum	Rehm
PSP Nr.: B01S.ABA9910.A0			
PSP Bez.: 8-streifiger Ausbau zw. AS Haar - AK München-Süd			
Tel.: 069/54552-0, Fax:069/54552-200, E-Mail: poststelle@abdsb.bayern.de			
Dateiname: A099-G030-BY-02_2013-12-20_Lageplan.pdf			













Nr.	Art der Änderung	Datum	Zeichen

## Projektanmeldung BVWP 2015

Straßenbauverwaltung	Unterlage / Blatt-Nr.: 3 / 2
Freistaat Bayern	Übersichtslageplan
Straße / Abschn.-Nr. / Station: A 99_420_0,222 - A 99_540_1,318	AS Haar - AK München-Süd
Projekt-Nr.: A099-G030-BY	43+400 bis 52+600
	Maßstab: 1 : 25 000

**A 99, A 9 (AK München-Nord) - A 8 (AK München-Süd)**  
**A 9 (AK München-Nord) - A 8 (AK München-Süd)**  
 Bau-km 24+500 bis 52+600

aufgestellt:  
 Autobahndirektion Südbayern  
  
 Peiker, lfd. Baudirektor  
 München, den 19.12.2013

Zeichenerklärung	
<b>Planung</b>	<b>Straßennetz</b>
 Baumaßnahme zweibahnig	 Bundesautobahn
 Knotenpunkt teilplanfrei	 Bundesstraße
 Knotenpunkt teilplanfrei	 Staatsstraße
 Lärmschutz	 Kreisstraße
<b>Verwaltung</b>	 Bahnstrecke
 Kreisgrenze	 kommunale Straße
 Gemeindegrenze	

© Bayerische Vermessungsverwaltung, Geobasisdaten  
 (Darstellung der Flurkarte als Eigentumsnachweis nicht geeignet)  
 © Bayerisches Landesamt für Umwelt, www.lfu.bayern.de  
 Auszug / enthält  
 Daten aus dem Rauminformationssystem, Stand 02/2013