



















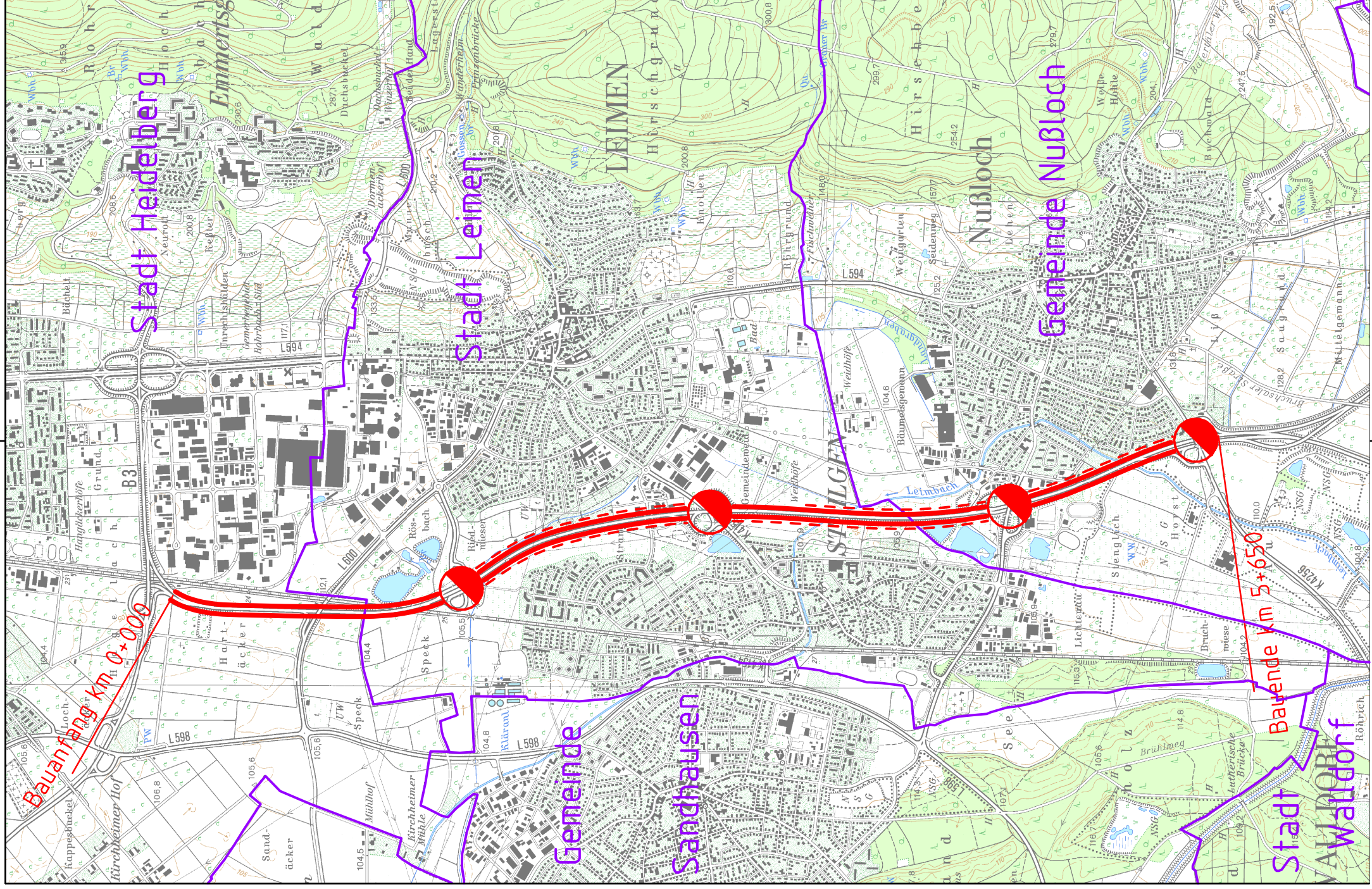
# Zeichenerklärung:


## Planung

-  Baumaßnahme zweibahnig
-  Baumaßnahme einbahnig
-  Knotenpunkt planfrei
-  Knotenpunkt teilplanfrei
-  Knotenpunkt teilplangleich
-  Knotenpunkt plangleich / plangleich (Kreisverkehr)
-  Großbauwerk
-  Tunnel
-  Lärmschutzwand

## Straßennetz

-  Bundesautobahn
  -  Bundesstraße
  -  Landesstraße
  -  Kreisstraße
  -  kommunale Straße
  -  Rückbau
- ## Verwaltung
-  Landesgrenze
  -  Regierungsbezirksgrenze
  -  Gemeindegrenze





**Straßenbauverwaltung  
Baden - Württemberg**  
Regierungspräsidium Karlsruhe

bearbeitet	Datum
4. 10. 2013	4. 10. 2013
Name	
Scholz	

Nr.	Art der Änderung
Datum	
Name	

# BWVP - ANMELDUNG

Straßenbauverwaltung Baden - Württemberg	Unterlage
	3
Projektnummer: B3-G10-BW	Blatt-Nr.
	1
Übersichtslageplan	
Maßstab: 1 : 25 000	

**B 3, 2bahniger Ausbau  
B 535 - AS Wiesloch-Nord (L594a)  
km 0+000,00 - 5+650,0**

Aufgestellt: Regierungspräsidium Karlsruhe Abt. 4 Straßenwesen und Verkehr Ref. 44 Planung .Karlsruhe..., den 4.10.2013. gez. Zumkeller	Freigegeben: Ministerium für Verkehr und Infrastruktur Abt. 2 Straßenwesen Ref. 21 ....Stuttgart..., den 24.10.2013 gez. Zwescher
--	--