

















Zeichenerklärung:




Planung

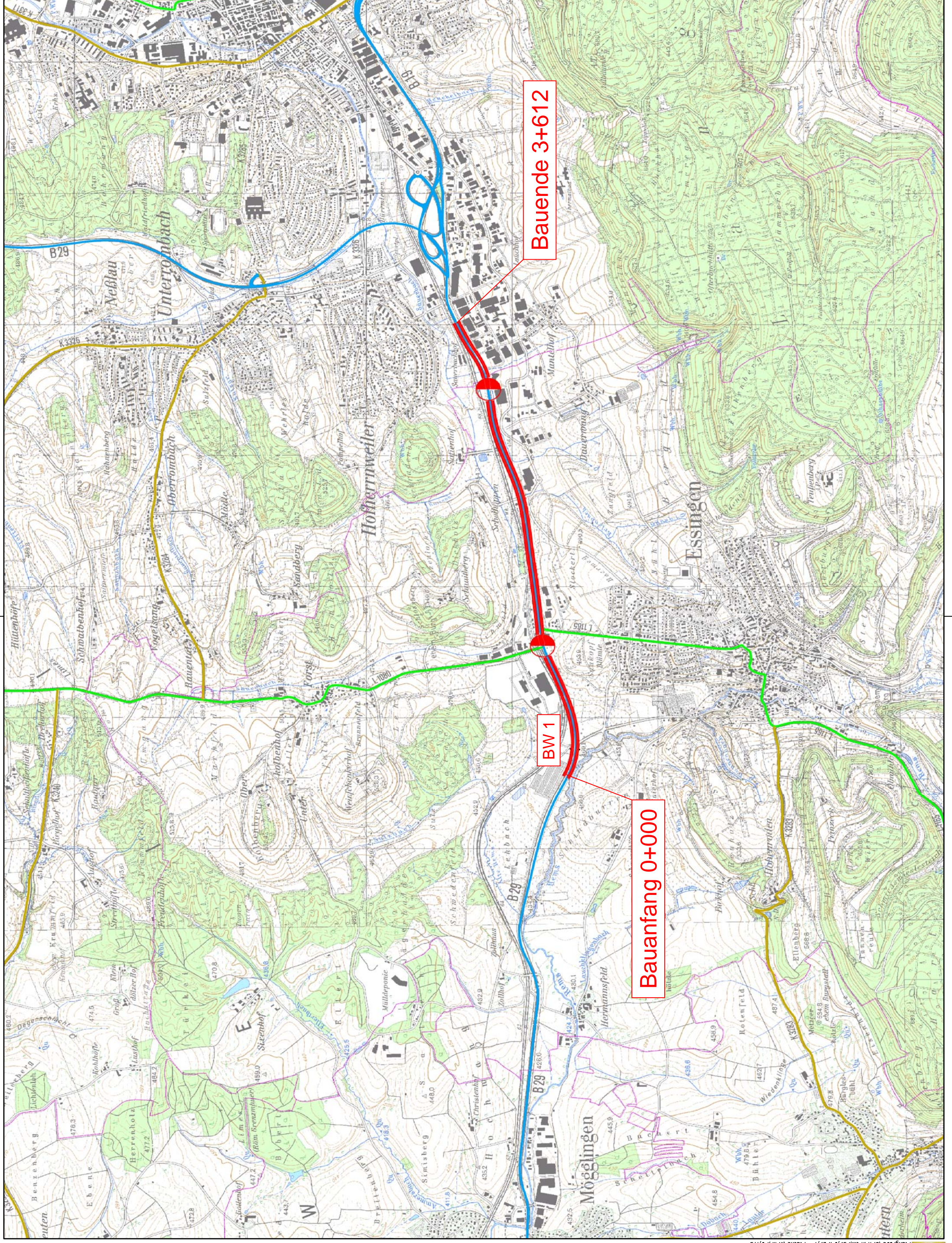
-  Baumaßnahme zweibahnig
-  Baumaßnahme einbahnig
-  Knotenpunkt planfrei
-  Knotenpunkt teilplanfrei
-  Knotenpunkt teilplangleich
-  Knotenpunkt plangleich / plangleich (Kreisverkehr)
-  Großbauwerk
-  Tunnel
-  Lärmschutz (L.SW)
-  Stützwand (SW)


Straßennetz

-  Bundesautobahn
-  Bundesstraße
-  Landesstraße
-  Kreisstraße
-  kommunale Straße
-  Rückbau

Verwaltung

-  Landesgrenze
-  Regierungsbezirksgrenze
-  Gemeindegrenze



 Straßenbauverwaltung Baden - Württemberg Regierungspräsidium Stuttgart	bearbeitet	Datum	Name
	bearbeitet	26.08.2013	Ref.44

Nr.	Art der Änderung	Datum	Name

BWBP - ANMELDUNG

Straßenbauverwaltung Baden - Württemberg	Unterlage 3
Projektnummer: B29-G50-BW-T5-BW	Blatt-Nr. 1
Übersichtslageplan	
Maßstab: 1:25000	

B29 Essingen - Aalen
Bau-km 0+000 - 3+612

Aufgestellt: Regierungspräsidium Abt. 4 Straßenwesen und Verkehr Ref. 44 Planung Stuttgart, 31.03.2015 gez. Walz	Freigegeben: Ministerium für Verkehr und Infrastruktur Abt. 2 Straßenverkehr Ref. 21 Stuttgart, 08.04.2015 gez. Zweschper
---	--