





Zeichenerklärung

Planung

-  Baumaßnahme zweibahnig, Erweiterung
-  Knotenpunkt plangleich
-  Brücke
-  Lärmschutzanlage


Gebiete und Flächen

vorhanden geplant

-  Wohnbaufläche
-  gemischte Baufläche
-  gewerbliche Baufläche
-  Sonderbaufläche
-  Gemeinbedarf





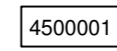

Schutzgebiete

Natur, Landschaft, Wasser

-  FFH-Gebiet
-  Europäisches Vogelschutzgebiet
-  Landschaftsschutzgebiet
-  Naturpark
-  Naturdenkmal
-  gesetzlich geschütztes Biotop
-  Überschwemmungsgebiet
-  Wasserschutzzone III

Straßennetz

vorhanden geplant

-  Bundesautobahn
-  Bundesstraße
-  Landesstraße
-  Kreisstraße
-  sonstige Straße
-  Netzknoten

Verwaltung

-  Gemeindegrenze

Ziele der Raumordnung

-  Vorbehaltsgebiet Hochwasserschutz
-  Vorranggebiet Schutz des Bodens
-  Vorbehaltsgebiet Schutz des Bodens
-  Vorranggebiet Freiraumsicherung
-  Vorbehaltsgebiet Freiraumsicherung
-  Vorranggebiet regional bedeutsame Industrieansiedlung
-  Vorbehaltsgebiet Tourismus und Erholung
-  Vorranggebiet Anlagen der Windenergiegewinnung
-  Vorranggebiet Rohstoffgewinnung

BEDARFSPLAN 2015

Freistaat Thüringen
Landesamt für Bau und Verkehr

Anlage: 1
Übersichtslageplan

Datum: Sept. 2013

Maßstab: 1 : 25 000

B 247
OU Schwabhausen - Spange Nauendorf