











Zeichenerklärung

Planung

-  Baumaßnahme einbahnig
-  Knotenpunkt plangleich
-  Brücke
-  Einschnitt über 5 m
-  Lärmschutzanlage






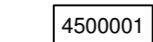
Gebiete und Flächen

- | vorhanden | geplant |
|---|-----------------------|
|  | Wohnbaufläche |
|  | gemischte Baufläche |
|  | gewerbliche Baufläche |
|  | Sonderbaufläche |
|  | Gemeinbedarf |

Schutzgebiete Natur, Landschaft, Wasser

-  FFH-Gebiet
-  Landschaftsschutzgebiet
-  Naturdenkmal
-  gesetzlich geschütztes Biotop
-  Überschwemmungsgebiet
-  Wasserschutzzone I / II
-  Wasserschutzzone III

Straßennetz

- | vorhanden | geplant |
|---|-----------------|
|  | Bundesautobahn |
|  | Bundesstraße |
|  | Landesstraße |
|  | Kreisstraße |
|  | sonstige Straße |
|  | Netzknoten |

Verwaltung

-  Kreisgrenze
-  Gemeindegrenze

Ziele der Raumordnung

-  Vorranggebiet Hochwasserschutz
-  Vorbehaltsgebiet Hochwasserschutz
-  Vorranggebiet Schutz des Bodens
-  Vorbehaltsgebiet Schutz des Bodens
-  Vorranggebiet Freiraumsicherung
-  Vorbehaltsgebiet Freiraumsicherung
-  Vorbehaltsgebiet Tourismus und Erholung

BEDARFSPLAN 2015

Freistaat Thüringen Landesamt für Bau und Verkehr	Anlage: 1 Übersichtslageplan
Datum: Sept. 2013	Maßstab: 1 : 25 000

B 62
OU Zella-Mehlis