

| Gebietsnutzung | vorhanden | im Verfahren |
|---------------------------------|-----------|--------------|
| reines Wohngebiet | WR | WR |
| allgemeines Wohngebiet | WA | WA |
| Mischgebiet | MI | MI |
| Dorfgebiet | MD | MD |
| Mischgebiet (Außenbereich) | MI* | MI* |
| Mischgebiet (Kleingartenanlage) | MI | MI |
| Gewerbegebiet | GE | GE |
| Industriegebiet | GI | GI |
| Sondergebiet | SO | SO |

Bauwerk Nr. V3_1_7
 Brücke im Zuge der L124
 (mit Geh-/ Radweg) über die B187n
 Bau-km 7+965
 LW ≥ 23,50 m
 LH ≥ 4,70 m
 NBr. = 14,10 m

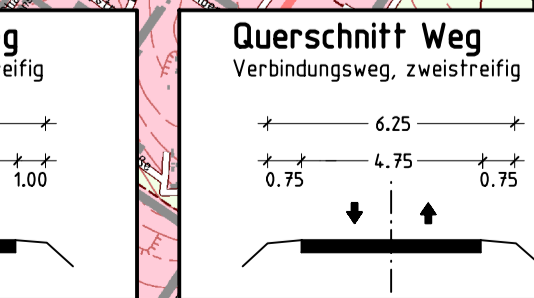
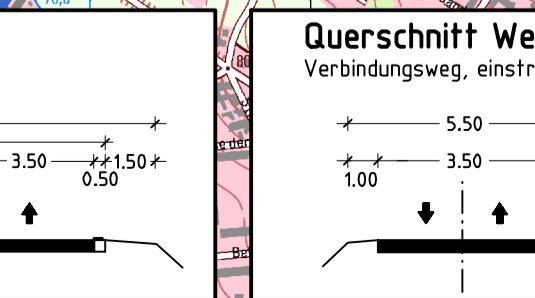
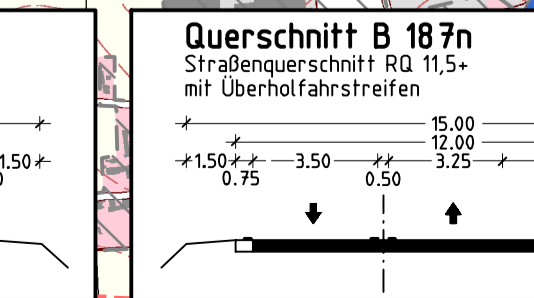
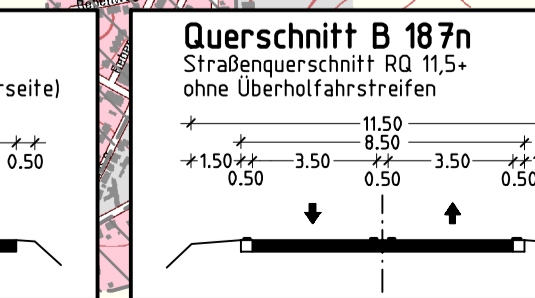
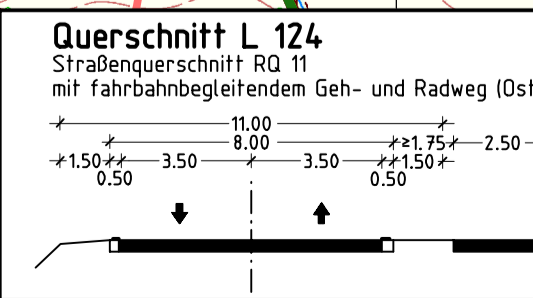
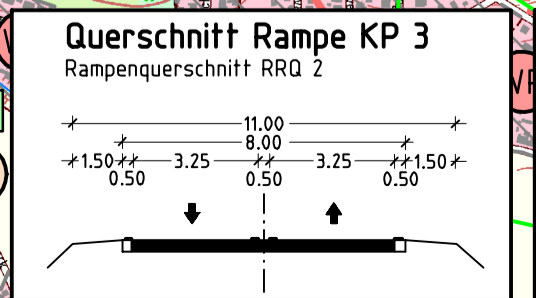
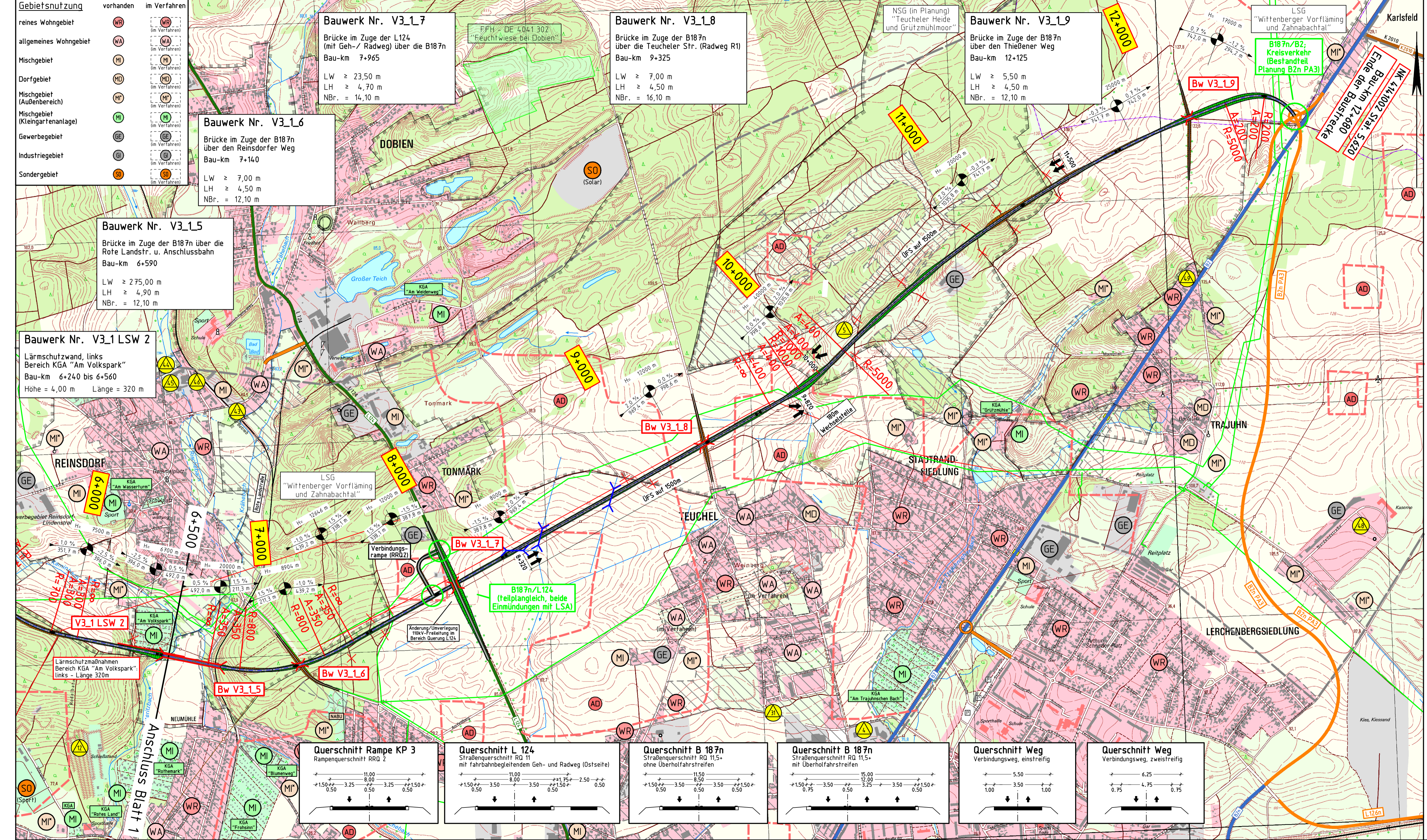
Bauwerk Nr. V3_1_8
 Brücke im Zuge der B187n
 über die Teucheler Str. (Radweg R1)
 Bau-km 9+325
 LW ≥ 7,00 m
 LH ≥ 4,50 m
 NBr. = 16,10 m

Bauwerk Nr. V3_1_9
 Brücke im Zuge der B187n
 über den Thießener Weg
 Bau-km 12+125
 LW ≥ 5,50 m
 LH ≥ 4,50 m
 NBr. = 12,10 m

Bauwerk Nr. V3_1_6
 Brücke im Zuge der B187n
 über den Reinsdorfer Weg
 Bau-km 7+140
 LW ≥ 7,00 m
 LH ≥ 4,50 m
 NBr. = 12,10 m

Bauwerk Nr. V3_1_5
 Brücke im Zuge der B187n über die
 Rote Landstr. u. Anschlussbahn
 Bau-km 6+590
 LW ≥ 275,00 m
 LH ≥ 4,90 m
 NBr. = 12,10 m

Bauwerk Nr. V3_1 LSW 2
 Lärmschutzwand, links
 Bereich KGA "Am Volkspark"
 Bau-km 6+240 bis 6+560
 Höhe = 4,00 m Länge = 320 m



Zeichenerklärung:

| | | | |
|--|--|--|---------------------------------|
| | Untersuchungsraum UVS/RVS | | Planung B187n |
| | Landschaftsschutzgebiet | | Knotenpunkt |
| | Naturschutzgebiet (in Planung) | | Bauwerk im Zuge B187n |
| | Naturpark | | Bauwerk über B187n |
| | FFH - Gebiet | | Lärmschutzmaßnahme rechts/links |
| | Biosphärenreservat | | Verlegung/Anpassung Weg |
| | Archäologisches Bodendenkmal | | Abbindung/Unterbrechung Weg |
| | Altlastverdachtsfläche (Bezeichnung siehe Unterlage 1) | | Änderungen an Planungen LSBB |
| | vorh. Ferngasleitungen | | |
| | vorh. 110/380kV-Freileitung | | |
| | vorh. 15kV-Freileitung | | |
| | andere Planungen LSBB | | |
| | Planungen Stadt Wittenberg | | |

DTK: 4041, 4042, 4141, 4142 © GeoBasis-DE / L VermGeo LSA, 2009/010809 (www.lvermgeo.sachsen-anhalt.de)

Lagebezug: 42/83 (3^o), LS 150 Höhenbezug: DHHN 92, HS 160

Blatt 1 2

| Schübler-Plan | | bearbeitet | 01/2014 | Lu/Schu |
|----------------------------------|--|------------|---------|---------|
| Ingenieurgesellschaft mbH Berlin | | gezeichnet | 01/2014 | Schu |
| Büro Halle | | geprüft | 01/2014 | Ulrich |

| Landesstraßenbaubehörde Sachsen-Anhalt Zentrale | | Projekt-Nr.: | B187-G21-ST-T2 |
|---|--|--------------|----------------|
| Hasselbachstraße 6, 39104 Magdeburg | | | |
| Tel. 0391/56702 Fax 0391/5672720 | | | |

| Nr. | Umplanung gemäß RAL / Variantenkombination (Variante 3_1) | Datum | 11/2014 | Lu/Schu |
|-----|---|-------|---------|---------|
| | Art der Änderung | | | Zeichen |

Projektanmeldung Sachsen-Anhalt BVWP 2015

| | | |
|------------------------|------------------------|----------|
| Straßenbauverwaltung | Unterlage / Blatt-Nr.: | Lageplan |
| Straße: B 187 Station: | Maßstab: | 1:10.000 |
| PROJIS-Nr.: | | |

| | |
|--|--|
| B 187n Nordumfahrung Wittenberg Bau-km 0+000 bis 12+680 | |
| | |