

Gebietsnutzung

reines Wohngebiet	WR	vorhanden	WR	im Verfahren	WR
allgemeines Wohngebiet	WA	vorhanden	WA	im Verfahren	WA
Mischgebiet	MI	vorhanden	MI	im Verfahren	MI
Dorfgebiet	MD	vorhanden	MD	im Verfahren	MD
Mischgebiet (Außenbereich)	MI*	vorhanden	MI*	im Verfahren	MI*
Mischgebiet (Kleingartenanlage)	MI	vorhanden	MI	im Verfahren	MI
Gewerbegebiet	GE	vorhanden	GE	im Verfahren	GE
Industriegebiet	GI	vorhanden	GI	im Verfahren	GI
Sondergebiet	SO	vorhanden	SO	im Verfahren	SO

Bauwerk Nr. V3_1_1
 Brücke im Zuge eines einstreifigen Verbindungsweges über die B187n
 Bau-km 2+180
 LW ≥ 27,00 m
 LH ≥ 4,70 m
 NBr. = 4,50 m

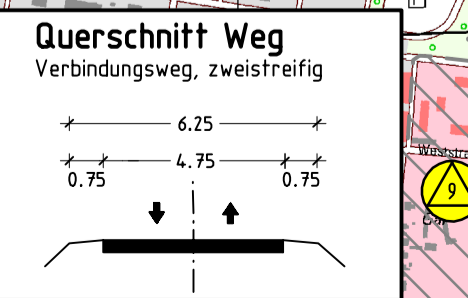
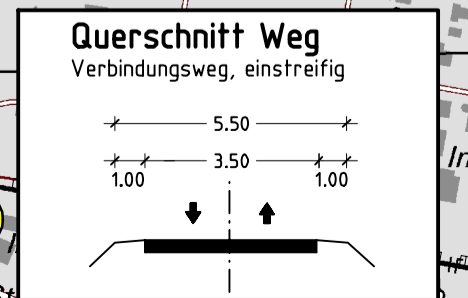
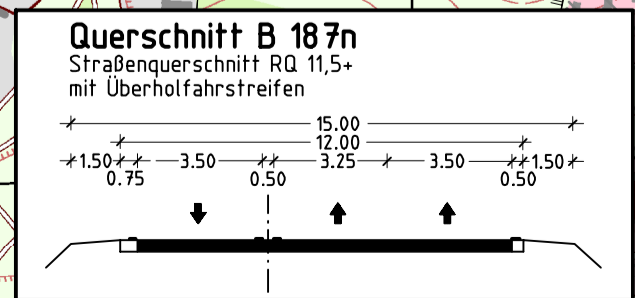
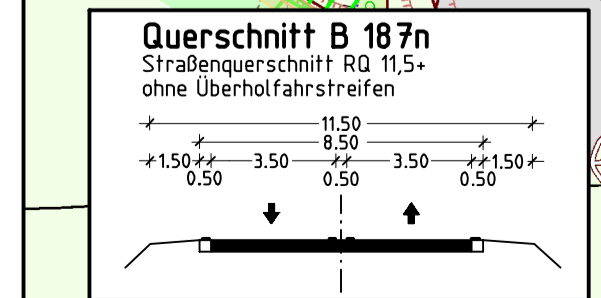
Bauwerk Nr. V3_1_2
 Brücke im Zuge der B187n (Wildunferführung)
 Bau-km 2+575
 LW ≥ 4,00 m
 LH ≥ 3,00 m
 NBr. = 16,10 m

Bauwerk Nr. V3_1_3
 Brücke im Zuge eines einstreifigen Verbindungsweges über die B187n
 Bau-km 3+630
 LW ≥ 23,50 m
 LH ≥ 4,70 m
 NBr. = 4,50 m

Bauwerk Nr. V3_1_4
 Brücke im Zuge der B187n über die Lindenstr. (mit Radweg)
 Bau-km 5+100
 LW ≥ 12,00 m
 LH ≥ 4,50 m
 NBr. = 12,10 m

Bauwerk Nr. V3_1 LSW 1
 Lärmschutzwand, rechts Bereich Apollensdorf-Nord
 Bau-km 3+630 bis 4+300
 Höhe = 4,00 m Länge = 670 m

Bauwerk Nr. V3_1 LSW 2
 Lärmschutzwand, links Bereich KGA "Am Volkspark"
 Bau-km 6+240 bis 6+560
 Höhe = 4,00 m Länge = 320 m



Zeichenerklärung:

	Untersuchungsraum UVS/RVS		Planung B187n
	Raumwiderstand sehr hoch		Knotenpunkt
	Landschaftsschutzgebiet		Bauwerk im Zuge B187n
	Naturschutzgebiet (in Planung)		Bauwerk über B187n
	Naturpark		Lärmschutzmaßnahme rechts/links
	FFH - Gebiet		Verlegung/Anpassung Weg
	Biosphärenreservat		Abbindung/Unterbrechung Weg
	Archäologisches Bodendenkmal		Änderungen an Planungen LSBB
	Altlastverdachtsfläche (Bezeichnung siehe Unterlage 1)		
	vorh. Ferngasleitungen		
	vorh. 110/380kV-Freileitung		
	vorh. 15kV-Freileitung		
	andere Planungen LSBB		
	Planungen Stadt Wittenberg		

DTK: 4041, 4042, 4141, 4142 © GeoBasis-DE / LVermGeo LSA, 2009/010809 (www.lvermgeo.sachsen-anhalt.de)

Lagebezug: 42/83 (3°), LS 150 Höhenbezug: DHHN 92, HS 160

Blatt 1 2

 Ing. Büro Merseburger Straße 69 06112 Halle Telefon 0345. 68 13 99 Telefax 0345. 68 13 95 Email. hall@schuessler-plan.de www.schuessler-plan.de	bearbeitet	01/2014	Lu/Schu
	gezeichnet	01/2014	Schu
	geprüft	01/2014	Ulrich

 Landesstraßenbaubehörde Sachsen-Anhalt Zentrale Hasselbachstraße 6, 39104 Magdeburg Tel. 0391/56702 Fax 0391/5672720	Projekt-Nr.:	B187-G21-ST-T2
---	--------------	----------------

1	Umplanung gemäß RAL / Variantenkombination (Variante 3_1)	11/2014	Lu/Schu
Nr.	Art der Änderung	Datum	Zeichen

Projektanmeldung Sachsen-Anhalt BVWP 2015

Straßenbauverwaltung	Unterlage / Blatt-Nr.:
Straße: B 187 Station:	Lageplan
PROJIS-Nr.:	Maßstab: 1:10.000

B 187n Nordumfahrung Wittenberg Bau-km 0+000 bis 12+680	
---	--