




© Staatsbetrieb Geobasisinformation und Vermessung Sachsen 2013

### ZEICHENERKLÄRUNG

#### Planung



-  Baumaßnahme einbahnig
-  Knotenpunkt plangleich
-  Brücke

#### Straßennetz

vorhanden    geplant

-  A 4 Bundesautobahn
-  B 183 Bundesstraße
-  S 25 Staatsstraße
-  K 8916 Kreisstraße
-  kommunale Straße

#### Verwaltung

-  Kreisgrenze
-  Gemeindegrenze

### Freistaat Sachsen

Sächsisches Staatsministerium für Wirtschaft, Arbeit und Verkehr, Abteilung Verkehr



Fortschreibung des Bedarfsplanes für Bundesfernstraßen - BWVP 2015

### B 180 - Verlegung westlich Oberlungwitz

Lageplan  
1:25.000

B180-G20-SN  
13.12.2013

BW 01  
Brücke 1,2 B 180  
über den Lungwitzbach  
L=10m

BW 02  
Brücke 1,2 B 180  
über den Mühlgarten  
L=30m

BW 03  
Brücke 1,2 B 180  
über neue Gewerbezufahrt  
L=7m