









© Staatsbetrieb Geobasisinformation und Vermessung Sachsen 2013

ZEICHENERKLÄRUNG


Planung

-  Baumaßnahme zweibahnig
-  Knotenpunkt plangleich
-  Lärmschutz

Straßennetz

- | vorhanden | geplant | |
|---|---|------------------|
|  |  | Bundesstraße |
|  | | Staatsstraße |
|  | | Kreisstraße |
|  | | kommunale Straße |

Verwaltung

-  Gemeindegrenze

Freistaat Sachsen

Sächsisches Staatsministerium für Wirtschaft, Arbeit und Verkehr, Abteilung Verkehr



Fortschreibung des Bedarfsplanes für Bundesfernstraßen - BVWP 2015

B 101 Brand-Erbisdorf - Freiberg

Lageplan

1:25.000

B101-G60-SN-T2-SN

29.08.2013

Lärmschutzanlage
LA 01
Lärmschutzwand
L=136m