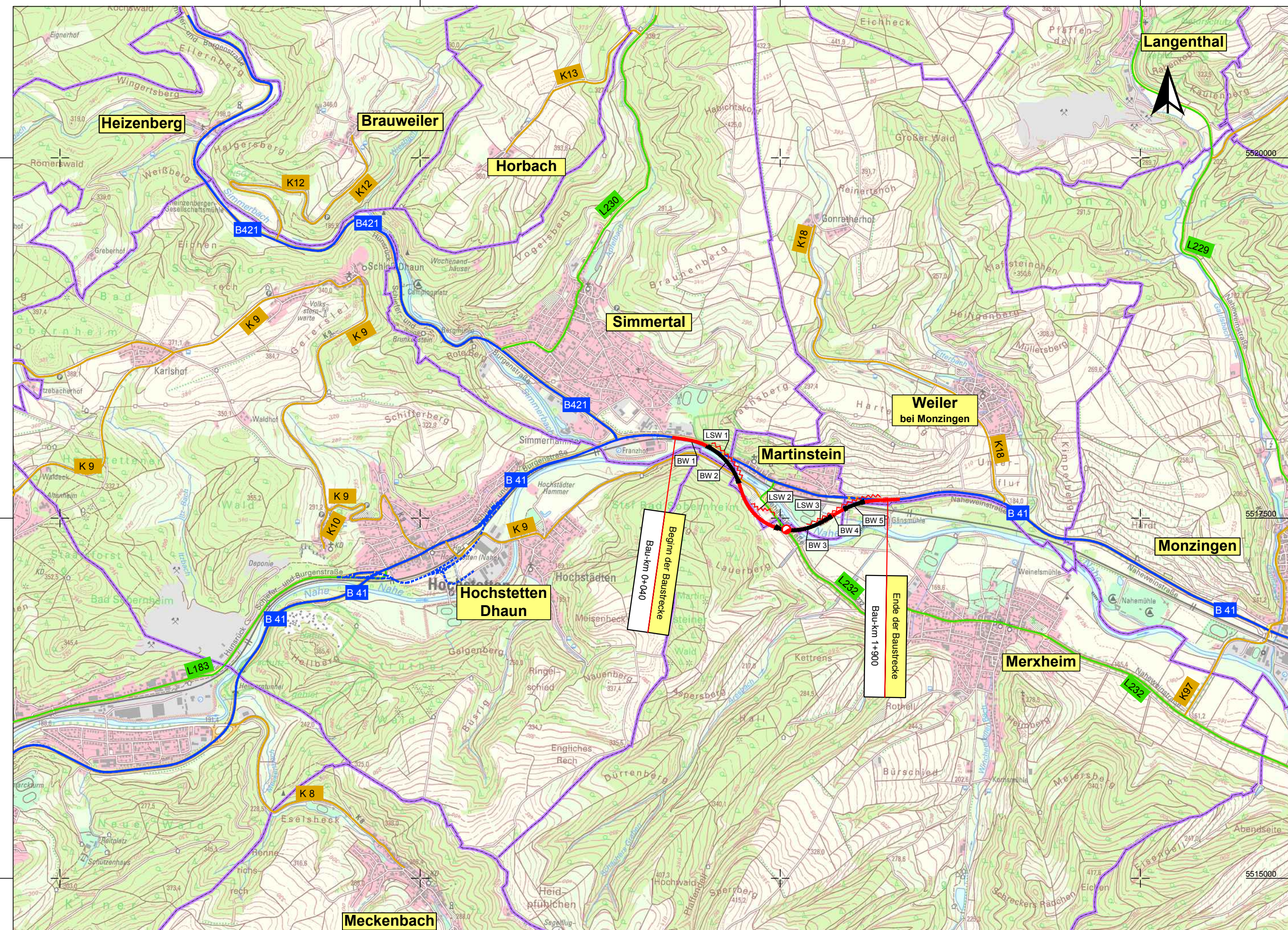


Y 389675.204
X 5521051.307














Y 389675.204
X 5514626.307

Y 398550.204
X 5521051.307

Y 398550.204
X 5514626.307






Legende

Planung

-  Baumaßnahme zweibahnig
-  Baumaßnahme einbahnig
-  Knotenpunkt planfrei
-  Knotenpunkt teilplanfrei
-  Knotenpunkt teilplangleich
-  Knotenpunkt plangleich
-  Knotenpunkt plangleich (Kreisverkehr)
-  Großbauwerk
-  Tunnel
-  Variante
-  Lärmschutz

Straßennetz

vorhanden geplant

-  A 61 Bundesautobahn
-  B 41 Bundesstraße
-  L 182 Landesstraße
-  K 9 Kreisstraße
-  Rückbau

Verwaltung

-  Gemeindegrenze

BUNDESVERKEHRSWEGEPLAN 2015



Landesbetrieb Mobilität Rheinland-Pfalz
Friedrich-Ebert-Ring 14-20
56068 Koblenz
Tel: 0261/3029-0
Fax: 0261/3029-1025



Entwurfsbearbeitung: LBM Bad Kreuznach
Alzeyer Straße 27
55543 Bad Kreuznach
Tel: 0671 / 804-0
Fax: 0671 / 804-2000

	Datum	Zeichen
bearbeitet:	31.05.2013	Smp
gezeichnet:	31.05.2013	Smp
geprüft:	31.05.2013	Smp

**B 41
OU Martinstein**

Anlage:	1
Blatt Nr.:	1
Projekt-Nr.:	B41n-G30-RP
bearbeitet:	
gezeichnet:	
geprüft:	
Übersichtslageplan, Maßstab 1 : 25.000	

von NK: 6111002 nach NK: 6111005
Planprüfungen

Straßenplanung:
Landespflege:

Immissionsschutz:

Nr.	Art der Änderung	Datum	
a	Nummerierung der Bauwerke ergänzt	22.08.2013	Karbach
b			
c			
d			
e			
f			

aufgestellt:	
Bad Kreuznach,	