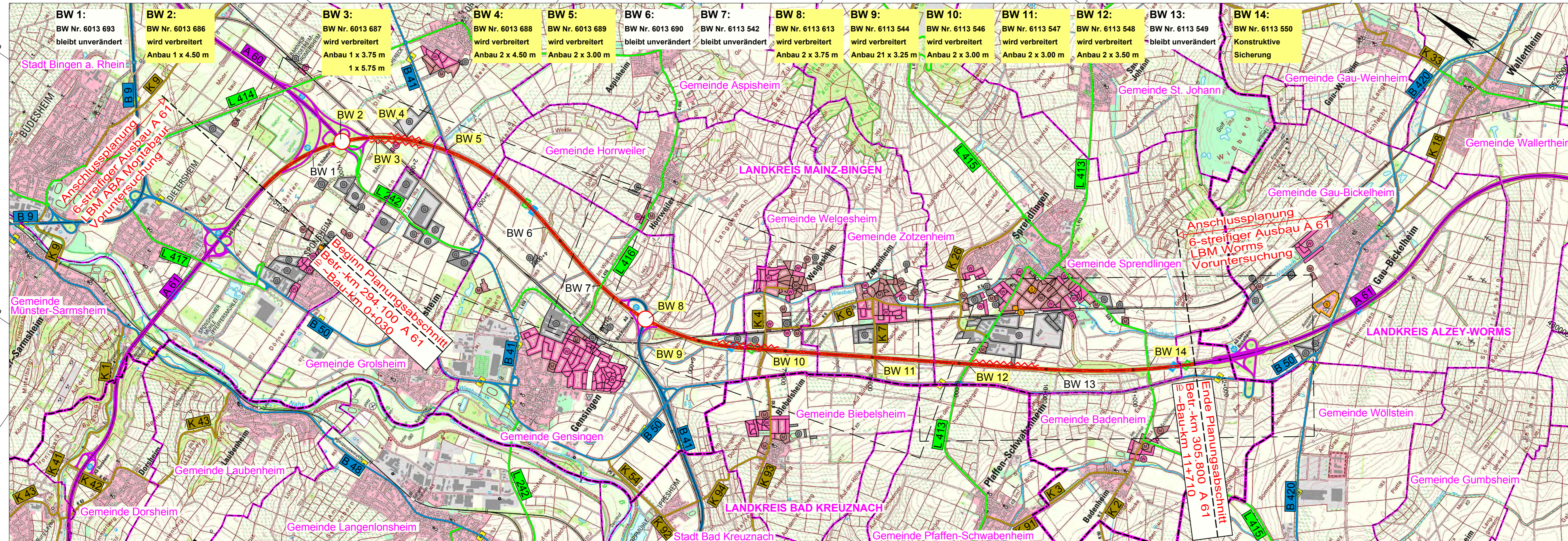


Y 423032.859
X 5535169.770

Y 433243.701
X 5520346.184



Y 417947.546
X 5531666.884

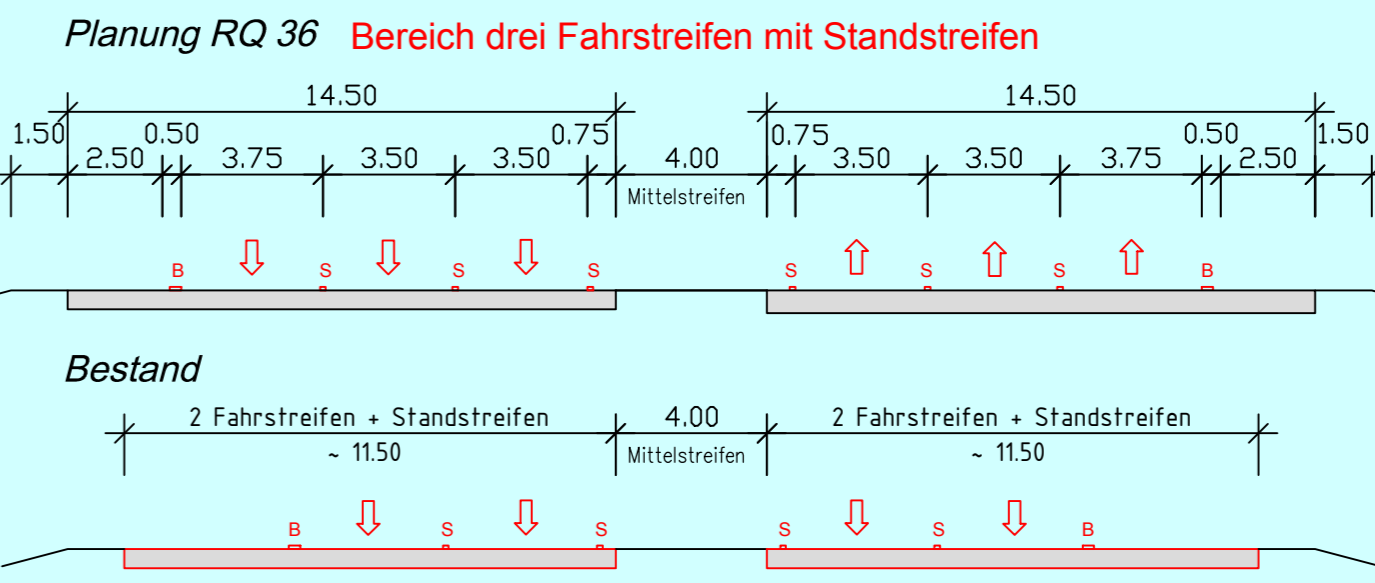
Y 428158.388
X 5516843.298

Legende


- Planung**
- Baumaßnahme zweibahnig
 - Knotenpunkt planfrei
 - Lärmschutz
- Straßennetz**
- A 61 Bundesautobahn
 - B 48 Bundesstraße
 - L 395 Landesstraße
 - K 43 Kreisstraße
 - kommunale Straße
- Verwaltung**
- Kreisgrenze
 - Gemeindegrenze

- Gebietsnutzung**
- W Wohngebiet
 - M Mischgebiet
 - G Gewerbegebiet
 - S Sondergebiet
 - Blattschnitte der Lagepläne
- Bauwerke**
- vorh. Bauwerk bleibt erhalten
 - An- / Umbau vorh. Bauwerk

Systemquerschnitte M= 1:200



BUNDESVERKEHRSWEGEPLAN 2015



Landesbetrieb Mobilität Rheinland-Pfalz
Friedrich-Ebert-Ring 14-20
56068 Koblenz
Tel: 0261/3029-0
Fax: 0261/3029-1025

Entwurfsbearbeitung:	SCHÖNHOFEN Ingenieure Hertelsbrunnring 5 67657 Kaiserslautern Tel: 06 31 / 3 41 24 - 0 Fax: 06 31 / 4 37 45 www.schoenhofen-ing.de E-Mail: info@si-kl.de	2013.018	Datum	Zeichen
bearbeitet:		Mai 2013	Zirkel	
gezeichnet:		Mai 2013	Maier	
geprüft:		Mai 2013	Zirkel	

A 61 AD Nahetal bis AS Gau-Bickelheim Voruntersuchungen für einen 6-streifigen Ausbau	Anlage: 1 Blatt Nr.: 1 Projekt-Nr.: A61-G40-RP-T1-RP	Datum	Name
Betr.-km 294,5 - Betr.-km 306			
von NK: 6013102 nach NK: 6113057	Station 0,030 - 11,710		
Planprüfungen		Datum	Name
Straßenplanung:			
Landespflege:			
Immissionsschutz:			
Nr.	Art der Änderung	Datum	Name
a			
b			
c			
d			
e			
f			

aufgestellt:	
Worms, den	