Y 32386137.297
X 5583423.903

Y 32404387.297
X 5583423.903

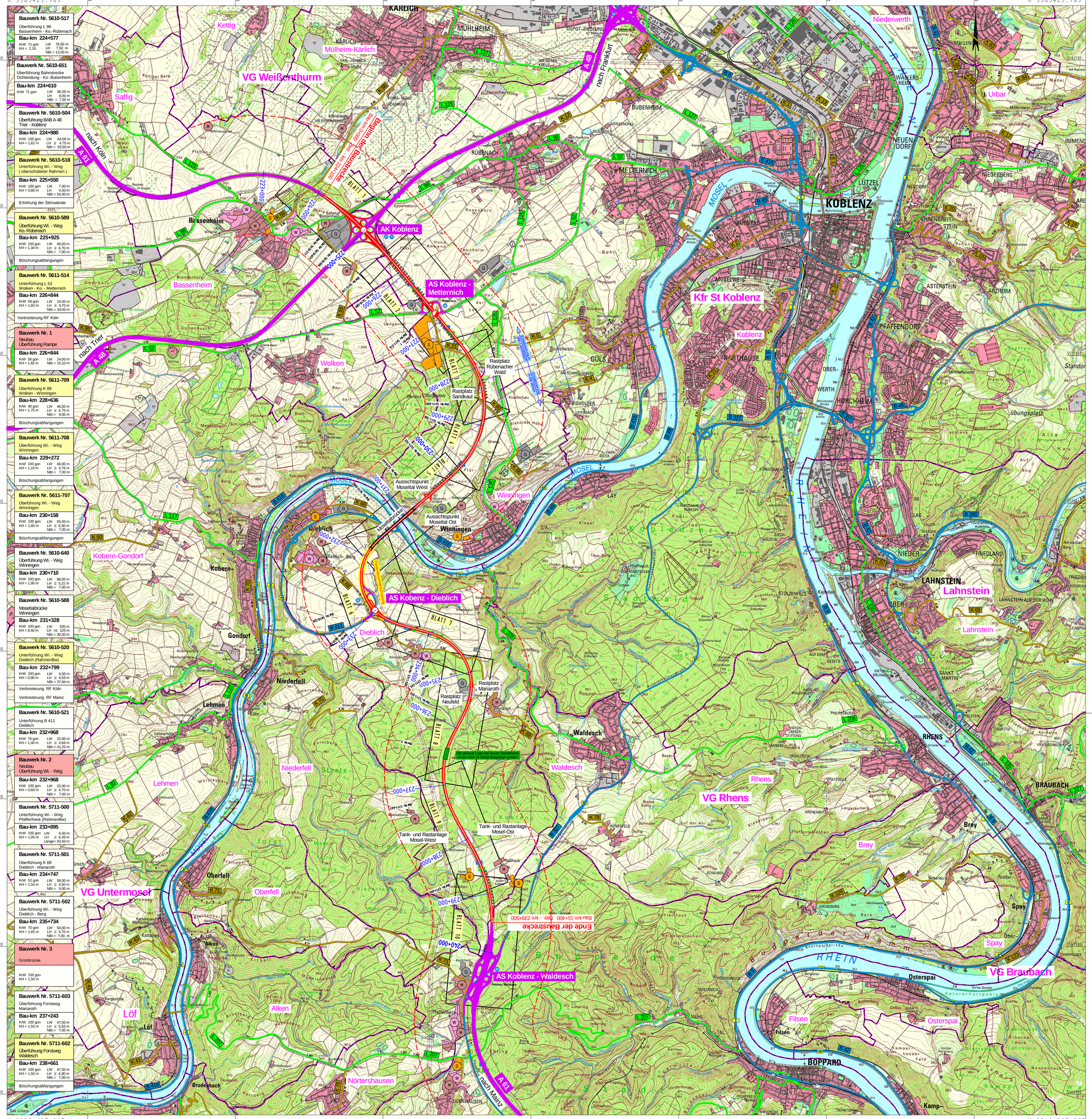

Y 32386137.297
X 5564648.903

Y 32404387.297
X 5564648.903

Zeichenerklärung

Planung

- Baumaßnahme zweibahnig
- Knotenpunkt planfrei
- Knotenpunkt teilplanfrei
- Großbrücke
- Grünbrücke
- Damm über 5 m
- Einschnitt über 5 m

Straßennetz

vorhanden / geplant

- A 61 — Bundesautobahn
- B 99 — Bundesstraße
- L 215 — Landesstraße
- K 33 — Kreisstraße
- sonstige Straße

Verwaltung

- Gemeindegrenze

Gebiete und Flächen

vorhanden / geplant

- W — Wohnbaufläche
- M — gemischte Baufläche
- G — gewerbliche Baufläche
- S — Sonderbaufläche
- Gemeinbedarf

Schutzgebiete Natur, Landschaft, Wasser

- FFH — FFH - Gebiet
- LSG — Landschaftsschutzgebiet
- NP — Naturpark
- ND — Naturdenkmal
- gesetzlich geschütztes Biotop
- Überschwemmungsgebiet
- WSZ II — Wasserschutzzone I / II
- WSZ III — Wasserschutzzone III

Ziele der Raumordnung

- Vorranggebiet Hochwasserschutz
- Vorranggebiet Schutz des Bodens
- Vorbehaltsgebiet Schutz des Bodens
- Vorranggebiet Freiraumsicherung
- Vorbehaltsgebiet Freiraumsicherung
- Vorbehaltsgebiet Waldmehrung
- Vorbehaltsgebiet Tourismus und Erholung
- Vorranggebiet Anlagen der Energiegewinnung

Systemquerschnitt Planung

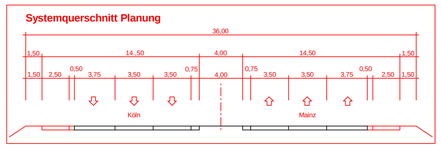

Systemquerschnitt Bestand

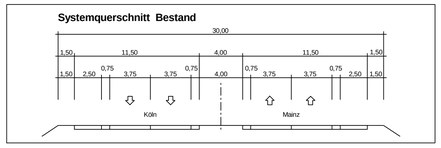

BUNDESVERKEHRSWEGEPLAN 2015

RheinlandPfalz

Landesbetrieb Mobilität Rheinland-Pfalz

Friedrich-Ebert-Ring 14-20
56068 Koblenz
Tel: 0261/3029-0
Fax: 0261/3029-1025

LBM

Entwurfsbearbeitung:
KOCKS CONSULT GMBH KOCKS INGENIEURE
KOCKS CONSULT GMBH Beratende Ingenieure
Stegemannstraße 32 - 38 56068 Koblenz
Tel.: 0261 1302-0 Fax: 0261 1302-400 E-Mail: info@kocks-ing.de

Dateiname :	35635_VOUL1001_f	
	Datum	Zeichen
bearbeitet:	06.08.2013	R. Borgmann
gezeichnet:	06.08.2013	C. Scheidweiler
geprüft:	06.08.2013	H. Trott

A 61
AK Koblenz bis AS Koblenz / Waldesch

Voruntersuchungen für einen 6-streifigen Ausbau

Betr.-km 224,1 - Betr.-km 239,5

Anlage: 1
Blatt Nr.: **1**
Projekt-Nr.: A61-G20-RP-T1-RP

	Datum	Name
bearbeitet:		
gezeichnet:		
geprüft:		

Übersichtslageplan . Maßstab 1 : 25.000

von NK: 5610053 nach NK: 5711036 Station 224,100 - 239,500

Planprüfungen	Datum	Name
Straßenplanung:		
Landespflege:		
Immissionsschutz:		

Nr.	Art der Änderung	Datum	Name
a			
b			
c			
d			
e			
f			

aufgestellt:
Montabaur, den .....

.....
Der Leiter des Autobahnamtes

P:\Abt241\35635\Bearbeitung\241\Vb6daten\0-vb6daten_UTM\