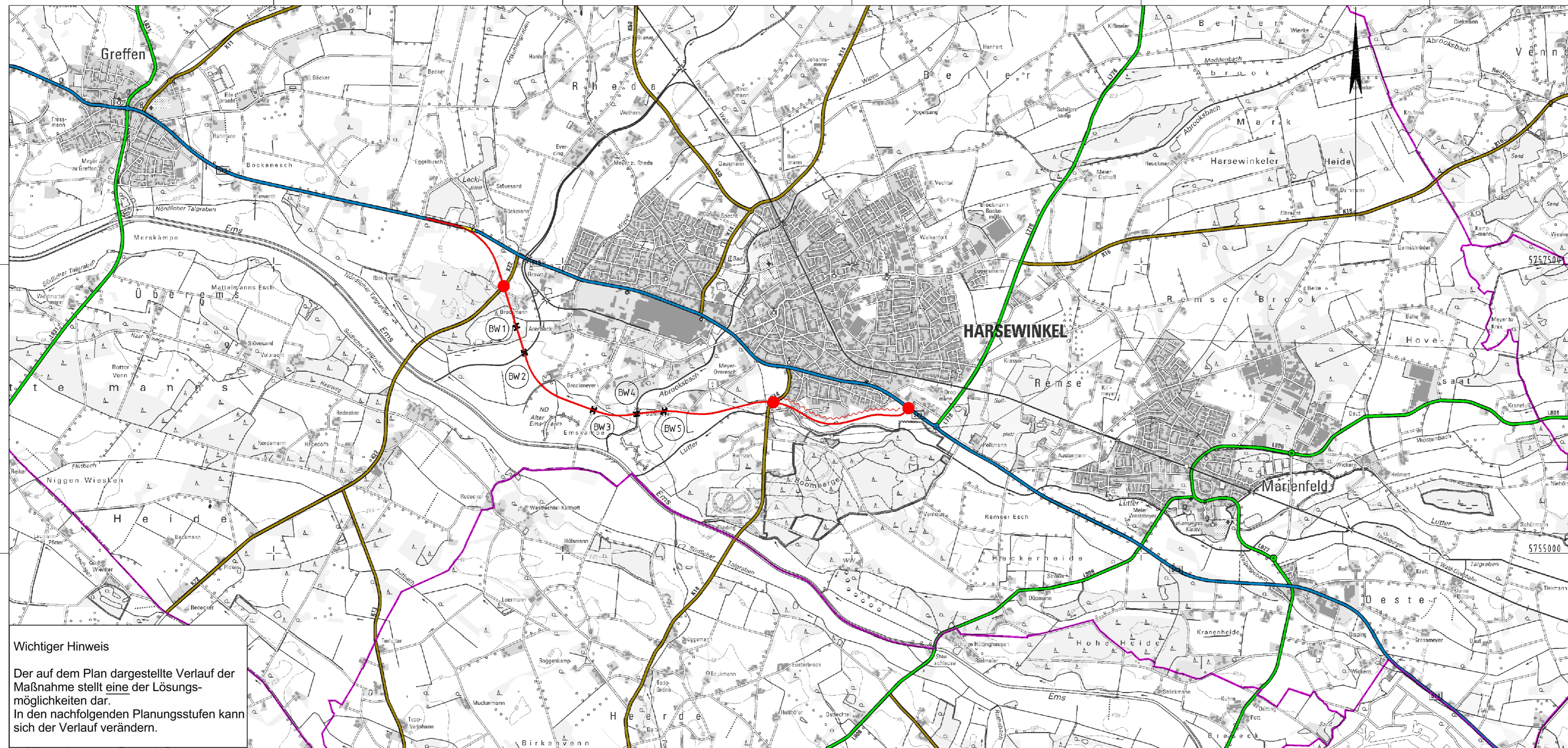














Y 440214.377  
X 5759743.563












Y 453714.378  
X 5759743.563



### Planung

-  Baumaßnahme zweibahnig
-  Baumaßnahme einbahnig
-  Knotenpunkt planfrei
-  Knotenpunkt teilplanfrei
-  Knotenpunkt teilplangleich
-  Knotenpunkt plangleich / Knotenpunkt plangleich (Kreisverkehr)
-  Brücke
-  Tunnel
-  Variante
-  Lärmschutz
-  Damm
-  Einschnitt

### Straßennetz

- | vorhanden   | geplant   |                             |
|---|---|-----------------------------|
|    |  | Bundesautobahn              |
|    |  | Bundesstraße                |
|    |  | Landesstraße / Staatsstraße |
|    |  | Kreisstraße                 |
|    |  | kommunale Straße            |
|  |   | Rückbau                     |

### Verwaltung

-  Bundesgrenze
-  Landesgrenze
-  Regierungsbezirksgrenze
-  Kreisgrenze
-  Gemeindegrenze

**Wichtiger Hinweis**  
 Der auf dem Plan dargestellte Verlauf der Maßnahme stellt eine der Lösungsmöglichkeiten dar. In den nachfolgenden Planungsstufen kann sich der Verlauf verändern.

Y 440214.377  
X 5753318.562

Y 453714.378  
X 5753318.562

 Regionalniederlassung Ostwestfalen-Lippe Stapelhorststraße 119, Bielefeld	 Straßen.NRW Landesbetrieb Straßenbau Nordrhein-Westfalen	Projekt-Nr. B513-G10-NW	Blatt-Nr. 1
		Übersichtslageplan	
Straße: B 513		Nächster Ort: Harsewinkel	Bau-Km 0+000 bis 5+213
BVWP 2015	OU Harsewinkel	M 1:25.000	Aufgestellt: 19.06.2013