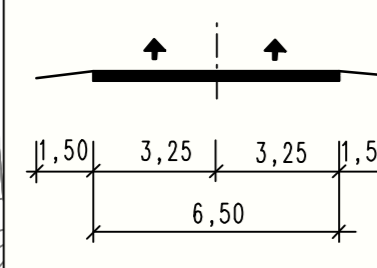


Y 2568942.597  
X 5707370.254

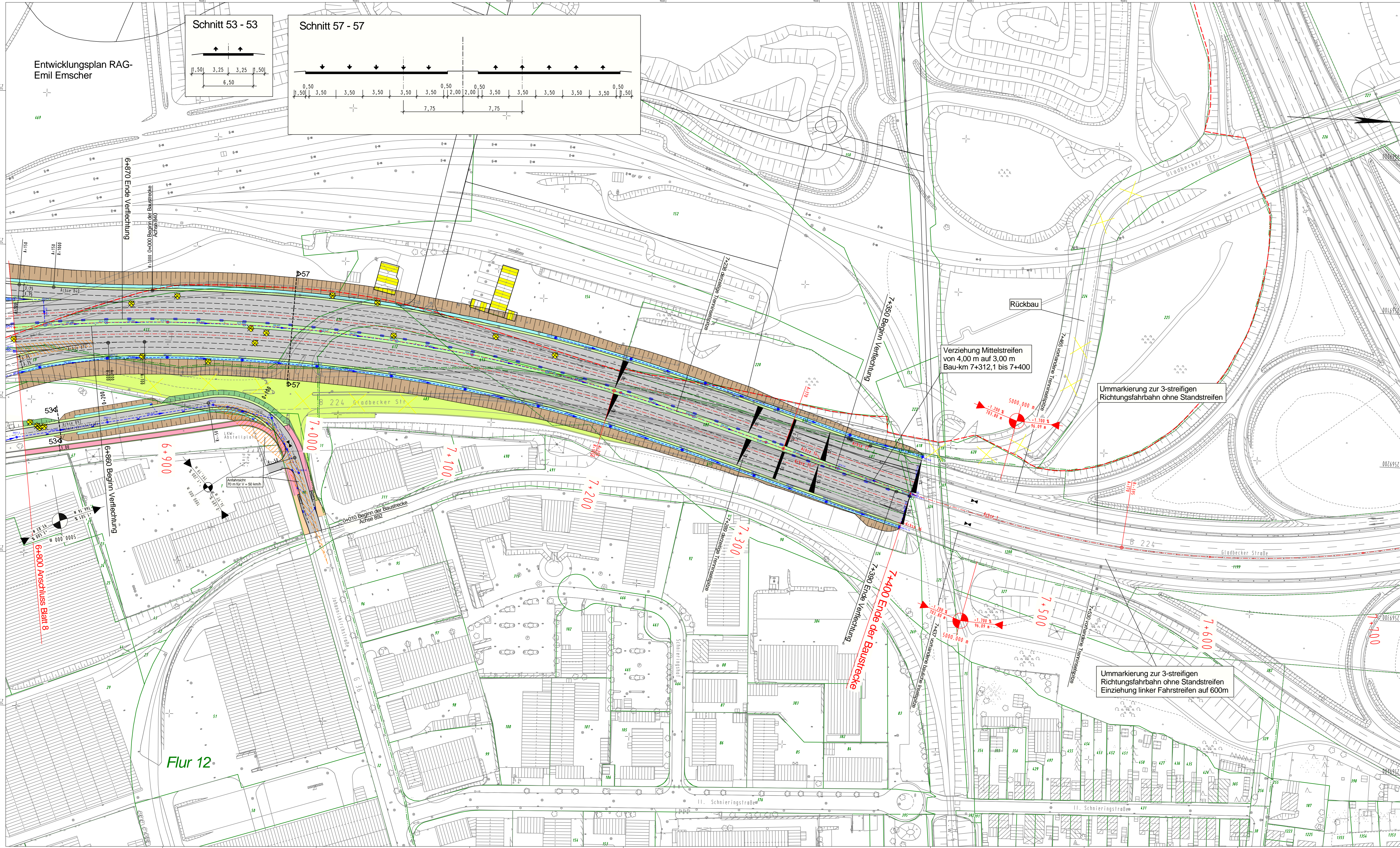
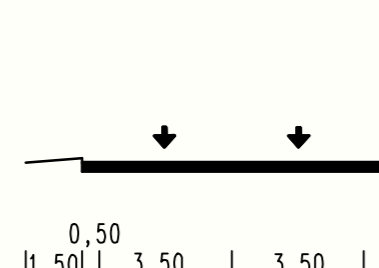
Y 2568896.874  
X 5708279.105

Entwicklungsplan RAG-  
Emil Emscher

Schnitt 53 - 53

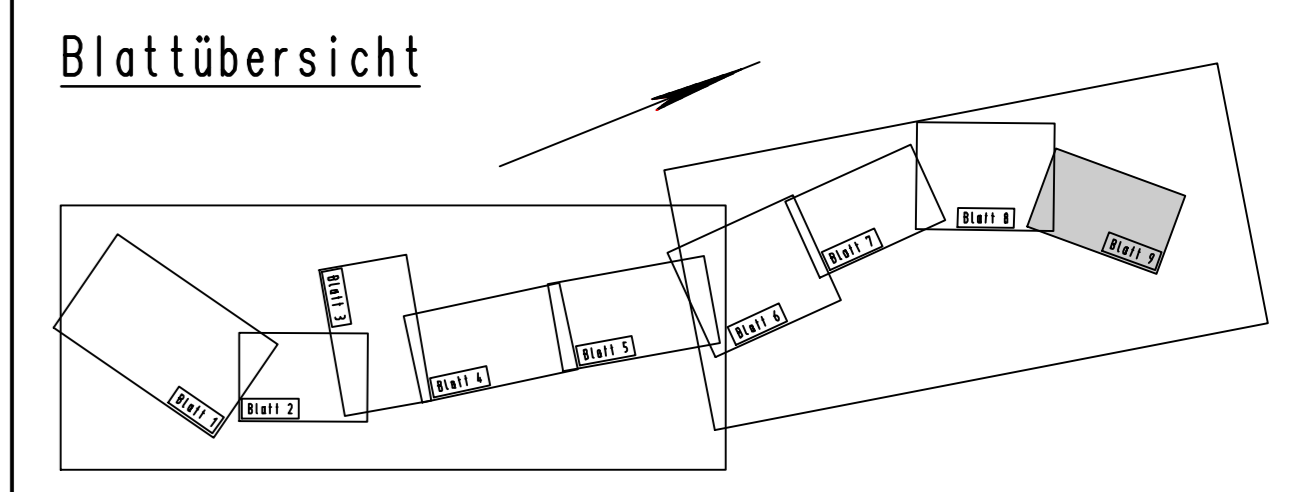


Schnitt 57 - 57



**Zeichenerklärung**

	Wirtschaftsweg		Neigungsbrechpunkt mit Angabe von Gefälle und Steigung in Prozent, Länge der Gefälle- (Steigungs-) Strecke und Höhenmesser
	Einrichtungsmaßung mit Reobestimmung		Hauptkante/Gradiente 1:52
	Mauer		ostkante Gradiente Rite West / Tunnel Höhenpunkt
	Grünfläche / Rekultivierung		Hochpunkt
	Gehweg		Tiefpunkt
	Radweg / Parkfläche		Sichtfeld Einfahrtricht nach RAA 2008
	Straßenzug		gepl. LSA - West
	Notgehsteig		gepl. Leuchte
	Richtungsfahrbahn		Poller
	Mittelstreifen		Hb=12
	Mittelstreifenberfahrt		Hb=3
	Richtungsfahrbahn bei Über Mittelstreifen		Hochbord 12 cm
	Sandstreifen		Hochbord 3 cm / 5 cm
	Bankett mit Zufahrt		Kernbohrung
	komb. Geh-/Radweg mit Zufahrt		Rammsondierung
	Dämmbrückung mit Weigung < 1:1.5 und Gitterdeckung		Rammkesselsondierung
	Trog		Schurf
	Richtungsfahrbahn bei Über Mittelstreifen		2.5 X Fahrbohnung
	Tunnel bergmännischer Bereich		Zau / Einfriedung
	gepl. Lärmschutzwand		vorh. Baum / erforderl. Bepflanzung
	vorh. Lärmschutzwand		gepl. Baum
	Rückbau		
	bauzeillicher Rückbau mit anschließender Wiederherstellung		
	Geländeprofilierung		
	gepl. Sammelleitung DN 300 mit Fließrichtungspfeil		
	gepl. Entwässerung Tunnelplanung		
	gepl. Drainageleitung		
	gepl. / vorh. Straßenablauf		
	gepl. / vorh. Kontrollschacht		
	gepl. Weidenablaufschacht		
	Rohrdurchlass mit Böschungsstück		
	Durchlass mit Endbauwerken		



Entwurfsbearbeitung:  
 ARGE Neubau der A 52  
 AD Essen-Ost (A 40) bis AK Essen-Nord (A 42)

Entwurfsbearbeitung: *haller*

Projekt-Nr.:	09004
Datum	Bgt
bearbeitet	04/2010
gezeichnet	04/2010
geprüft	11/2011
	Reu

INVER-Ingenieurbüro für Verkehrsanlagen GmbH  
 Beratende Ingenieure  
 Maximilian-Welsch-Straße 2a Telefon 0361/2238-0  
 99084 Erfurt Telefax 0361/2238-101

Nr.	Art der Änderung	Datum	Zeichen

**Planungs- und Baucenter Ruhr**  
 Henri-Dunant-Straße 9, 45131 Essen

Straße	von NK / Abschnitt	nach NK / Abschnitt	Stationsbereich	Projekt-Nr.:	43-7024
A 52	A 40	A 42	Essen	Uverträge	5
Nächster Ort:	Essen			Blatt Nr.	9

**Neubau der A 52**  
 von AD Essen-Ost (A 40) bis AK Essen-Nord (A 42)

Vorentwurf

Aufgestellt  
 Essen,  
 Der Leiter des Planungs- und Baucenter Ruhr  
 i.A.

Lageplan  
 A 52: Bauform 0+00 bis 7+400  
 Maßstab 1:1.000

Y 2569491.902  
X 5707397.888

Y 2569446.180  
X 5708306.739