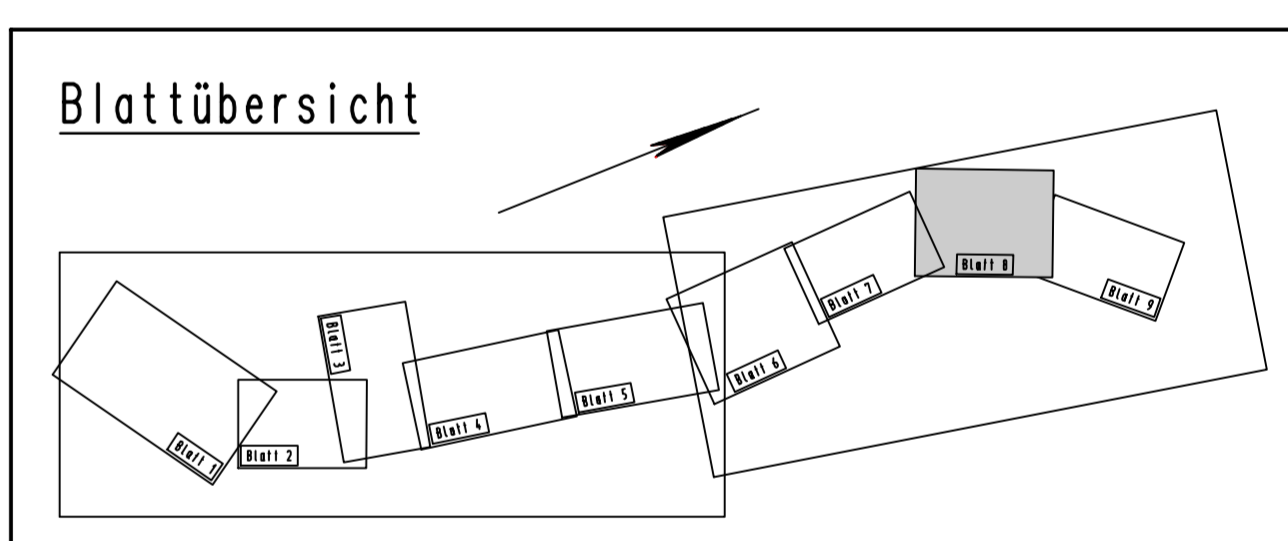
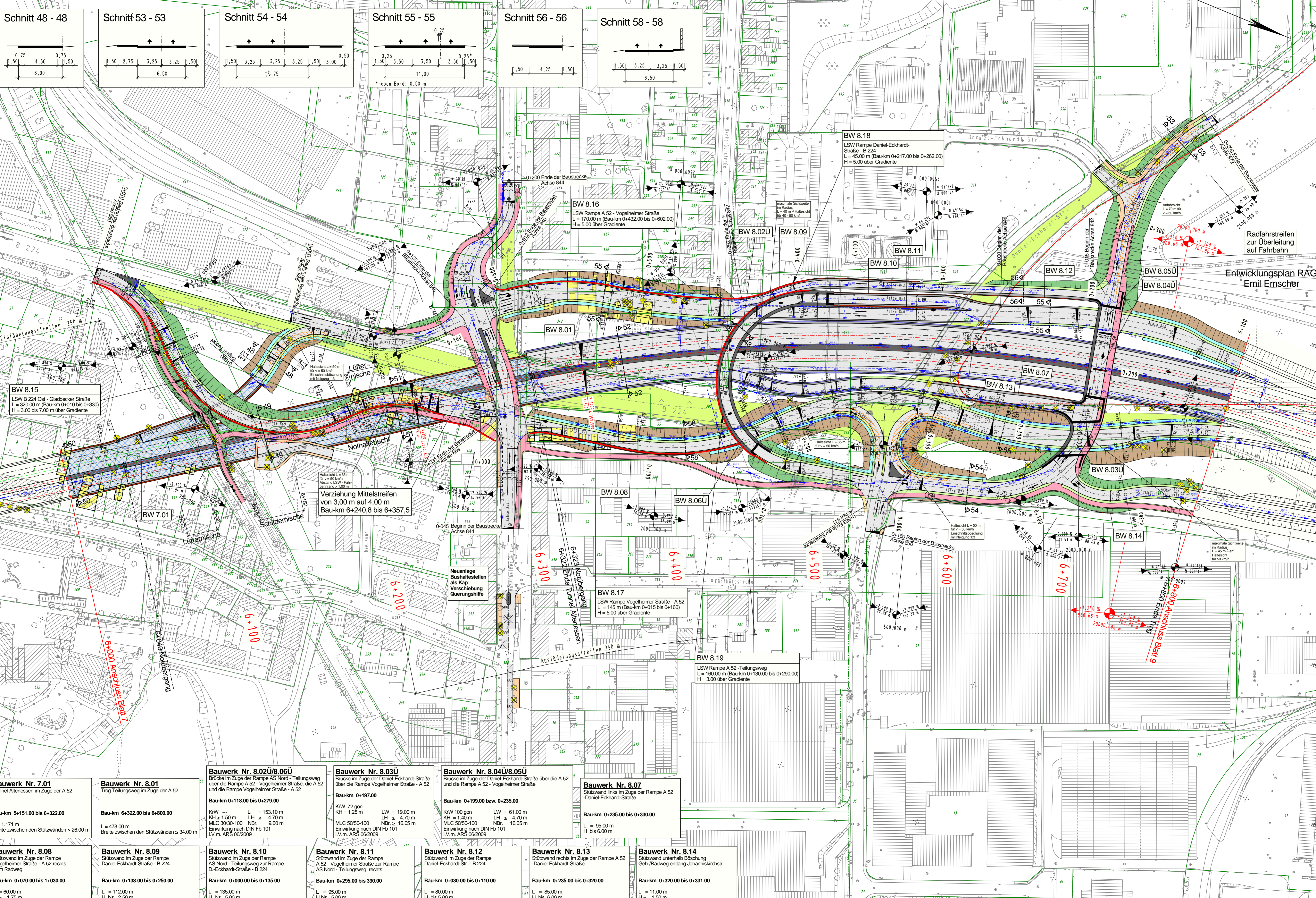
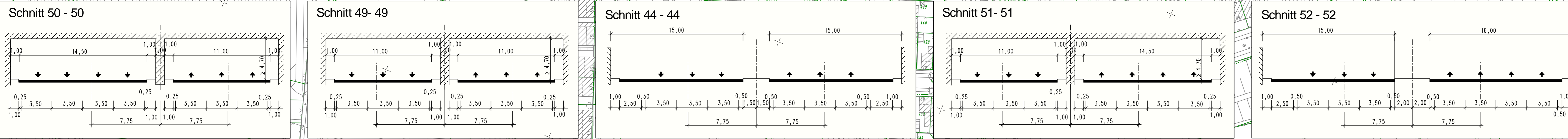


Zeichenerklärung	
	Wirtschaftsfläche Einzelbahnsteig mit Busstellfläche Grünfläche / Reaktivierung Grünfläche / Parkfläche Stadtplatz Stadtplatz Stadtplatz
	Richtungsfahrbahn Mittelstreifen Mittelstreifenüberfahrt Richtungsfahrbahn Stadtplatz Stadtplatz mit Zufahrt Stadtplatz mit Zufahrt Stadtplatz mit Zufahrt
	Tunnel bergmännischer Bereich Tunnel bergmännischer Bereich Tunnel bergmännischer Bereich
	Drainage Drainage Drainage
	Neigungsbruchpunkt mit Angabe von Gefälle und Steigung in Prozent, Länge der Gefälle- Strecke und Maßstab
	Höhepunkt Tiefpunkt
	Stationenfeld Einheitsmaß nach RAA 2008 gepl. LSA - West gepl. Lichte Puffer Hochbord 12 cm Hochbord 3 cm / 5 cm
	Kerbside Rammsondierung Rammsondierung Schwefel 2,5 % Fahrbahneigung Zaun / Einfriedung vorh. Baum / erford. Baulösung geplanter Baum



Entwurfserstellung:  
 ARGE Neubau der A 52  
 AD Essen-Ost (A 40) bis AK Essen-Nord (A 42)

Entwurfserstellung: 	Projekt-Nr.: 09004									
INVER-Ingenieurbüro für Verkehrswesen GmbH Beratende Ingenieure Maximilian-Welsch-Str. 20 Telefon 0361/2238-0 99084 Erfurt Telefax 0361/2238-101	<table border="1"> <tr> <th>bearbeitet</th> <th>Datum</th> <th>Zeichen</th> </tr> <tr> <td>gezeichnet</td> <td>10/2011</td> <td>Bgt</td> </tr> <tr> <td>geprüft</td> <td>11/2011</td> <td>Reu</td> </tr> </table>	bearbeitet	Datum	Zeichen	gezeichnet	10/2011	Bgt	geprüft	11/2011	Reu
bearbeitet	Datum	Zeichen								
gezeichnet	10/2011	Bgt								
geprüft	11/2011	Reu								

Nr.	Art der Änderung	Datum	Zeichen

Planungs- und Baucenter Ruhr Hatzerstraße 34, 45149 Essen			
Strasse	von NK / Abschnitt	nach NK / Abschnitt	Stationsbereich
A 52	A 40	A 42	Essen
Nächster Ort: Essen		Plan-Nr.	43-7024
		Umriss	5
		Blatt Nr.	8

Neubau der A 52  
 von AD Essen-Ost (A 40) bis AK Essen-Nord (A 42)

Vorentwurf

gepl. Bau-km 0+360.000 bis 7+400.000

Aufgestellt  
 Essen  
 Der Leiter des Planungs- und Baucenter Ruhr  
 i.A.

Lageplan  
 A 52, Bau-km 6000 bis 6+000  
 Maßstab 1:1.000