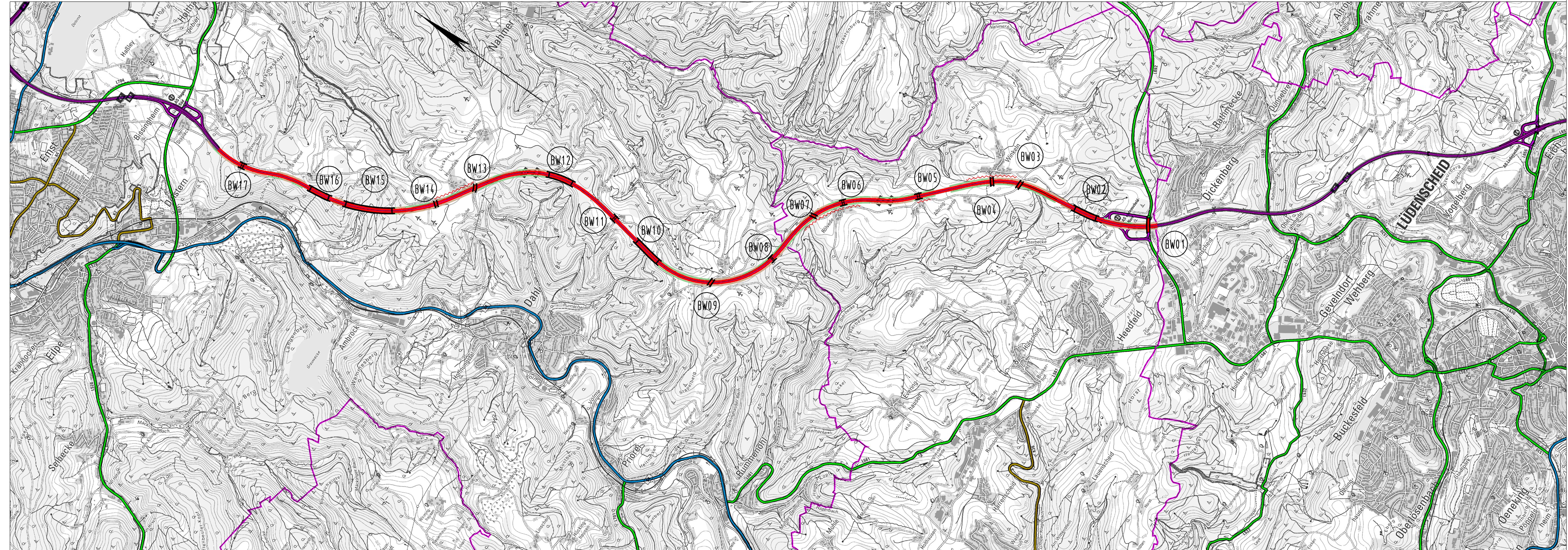


Y 397230.629
X 5691960.022













Y 407771.329
X 5677061.828












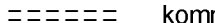

Y 391985.649
X 5688249.118

Y 402526.349
X 5673350.925

Planung

-  Baumaßnahme zweibahnig
-  Baumaßnahme einbahnig
-  Knotenpunkt planfrei
-  Knotenpunkt teilplanfrei
-  Knotenpunkt teilplangeich
-  Knotenpunkt plangeich / Knotenpunkt plangeich (Kreisverkehr)
-  Brücke
-  Tunnel
-  Variante
-  Lärmschutz
-  Damm
-  Einschnitt

Straßennetz

- | vorhanden | geplant |
|---|---|
|  |  |
|  |  |
|  |  |
|  |  |
|  |  |
|  | |
- Bundesautobahn
 - Bundesstraße
 - Landesstraße / Staatsstraße
 - Kreisstraße
 - kommunale Straße
 - Rückbau

Verwaltung

-  Bundesgrenze
-  Landesgrenze
-  Regierungsbezirksgrenze
-  Kreisgrenze
-  Gemeindegrenze

 Regionalniederlassung Südwestfalen Untere Industriestraße 20, 57250 Nelpfen		 Straßen.NRW Landesbetrieb Straßenbau Nordrhein-Westfalen		Projekt-Nr.: A45-G20-NW-T3-NW
Straße: A 45		Nächster Ort: Lüdenscheid		Bau-Km: 48+539 bis 36+406
BVWP 2015	A45 AK Olpe (A4) - AK Hagen (A46) AS Lüdenscheid Nord (m) - AS Hagen Süd (o)		M: 1:25.000	Aufgestellt: 01.09.2013