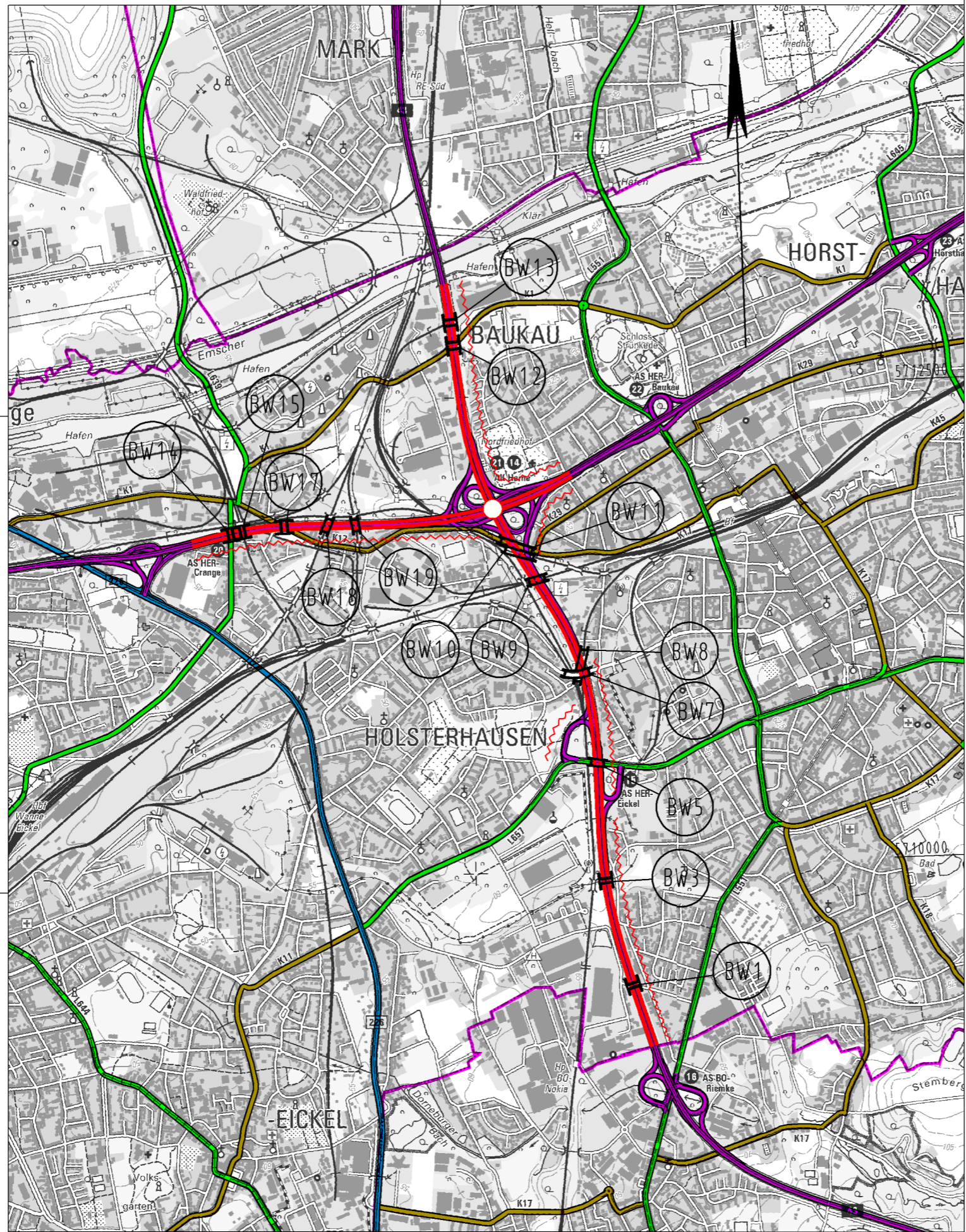


Y 372745.278
X 5714648.585

Y 377739.631
X 5714443.553















5712500

5710000










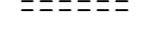

Y 372481.918
X 5708230.746

Y 377476.281
X 5708025.877

Planung

-  Baumaßnahme zweibahnig
-  Baumaßnahme einbahnig
-  Knotenpunkt planfrei
-  Knotenpunkt teilplanfrei
-  Knotenpunkt teilplangleich
-  Knotenpunkt plangleich / Knotenpunkt plangleich (Kreisverkehr)
-  Brücke
-  Tunnel
-  Variante
-  Lärmschutz
-  Damm
-  Einschnitt

Straßennetz

- | vorhanden | geplant | |
|---|---|-----------------------------|
|  |  | Bundesautobahn |
|  |  | Bundesstraße |
|  |  | Landesstraße / Staatsstraße |
|  |  | Kreisstraße |
|  |  | kommunale Straße |
|  | | Rückbau |

Verwaltung

-  Bundesgrenze
-  Landesgrenze
-  Regierungsbezirksgrenze
-  Kreisgrenze
-  Gemeindegrenze

 Regionalniederlassung Ruhr Harpener Hellweg 1, 44791 Bochum	 Landesbetrieb Straßenbau Nordrhein-Westfalen	Projekt-Nr.: A43-G30-NW-T4-NW
		Übersichtslageplan
Straße: A 43	Nächster Ort: Herne	Bau-Km 28+160 bis 32+360
BVWP 2015	AS Witten-Heven (o) - AS Marl-Sinsen (o) AS Bochum-Rienke (o) - AK Herne (m)	M 1:25.000 Aufgestellt: 02.08.2013