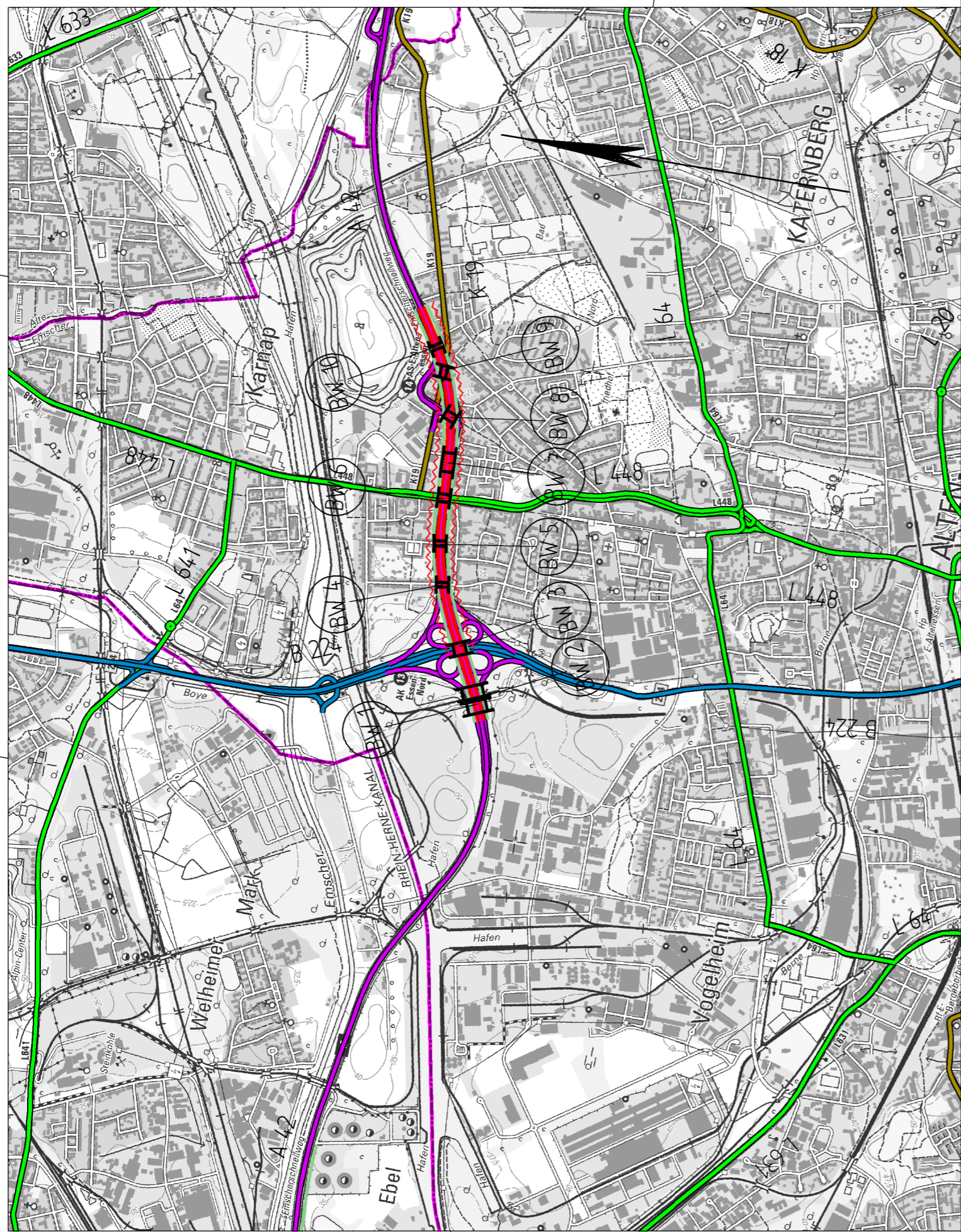


Y 363893.740
X 5710833.870













Y 364706.926
X 5705900.440












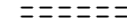

Y 357554.283
X 5709788.926

Y 358367.469
X 5704855.496

Planung

-  Baumaßnahme zweibahnig
-  Baumaßnahme einbahnig
-  Knotenpunkt planfrei
-  Knotenpunkt teilplanfrei
-  Knotenpunkt teilplangleich
-  Knotenpunkt plangleich / Knotenpunkt plangleich (Kreisverkehr)
-  Brücke
-  Tunnel
-  Variante
-  Lärmschutz
-  Damm
-  Einschnitt

Straßennetz

- | vorhanden | geplant | |
|---|---|-----------------------------|
|  |  | Bundesautobahn |
|  |  | Bundesstraße |
|  |  | Landesstraße / Staatsstraße |
|  |  | Kreisstraße |
|  |  | kommunale Straße |
|  | | Rückbau |

Verwaltung

-  Bundesgrenze
-  Landesgrenze
-  Regierungsbezirksgrenze
-  Kreisgrenze
-  Gemeindegrenze

 Regionalniederlassung Ruhr Harpener Hellweg 1, 44791 Bochum	 Landesbetrieb Straßenbau Nordrhein-Westfalen	Projekt-Nr.: A42-G30-NW-T1-NW
		Übersichtslageplan
Straße: A 42	Nächster Ort: Essen	Bau-Km 30+560 bis 32+970
BVWP 2015	AK Essen-Nord (IA 52) - AK Herne (IA 43) AK Essen-Nord (IA 52) (ml) - AS Essen-Altfeusser (ml)	M. 1:25.000 Aufgestellt: 06.09.2013