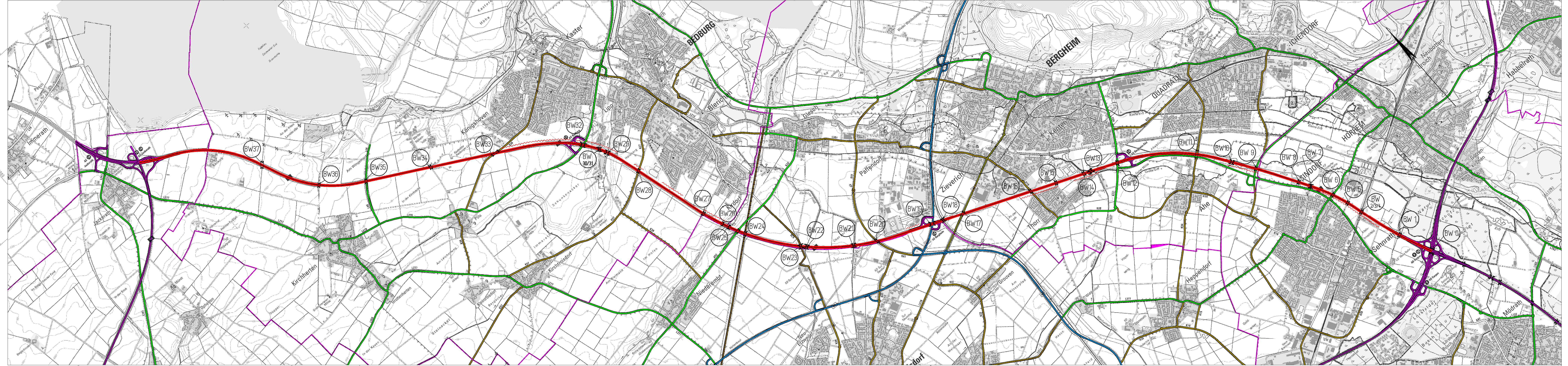


Y 322160.265
X 5660632.977













Y 342580.387
X 5642400.881














Y 317881.134
X 5655840.309

Y 338301.255
X 5637608.213






Planung

-  Baumaßnahme zweibahnig
-  Baumaßnahme einbahnig
-  Knotenpunkt planfrei
-  Knotenpunkt teilplanfrei
-  Knotenpunkt teilplangleich
-  Knotenpunkt plangleich / Knotenpunkt plangleich (Kreisverkehr)
-  Brücke
-  Tunnel
-  Variante
-  Lärmschutz
-  Damm
-  Einschnitt

Straßennetz

- | vorhanden | geplant | |
|---|---|-----------------------------|
|  |  | Bundesautobahn |
|  |  | Bundesstraße |
|  |  | Landesstraße / Staatsstraße |
|  |  | Kreisstraße |
|  |  | kommunale Straße |
|  | | Rückbau |

Verwaltung

-  Bundesgrenze
-  Landesgrenze
-  Regierungsbereichsgrenze
-  Kreisgrenze
-  Gemeindegrenze

 Regionalniederlassung Vll-Eifel Jülicher Ring 101-103 53879 Euskirchen	 Straßen.NRW <small>Landesbetrieb Straßenbau und Verkehrsplanung</small>	Projekt-Nr. A61-G80-NW
		Übersichtstageplan
Straße: A 61		Bau-Km
BVWP 2015	AK Kerpen (A4) – AS Jackerath	M 1:25.000 Aufgestellt: Nov.2013