





**Legende**

-  Naturschutzgebiet
-  Landschaftsschutzgebiet
-  Europäisches Vogelschutzgebiet
-  Wasserschutzgebiet (WSG)
-  geschützter Landschaftsbestandteil
-  gesetzlich geschützte Biotope
-  Fauna-Flora-Habitat-Gebiet (FFH)
-  Untersuchungsgebiet (UVS)
-  Kreisgrenze
-  ND Naturdenkmal

 Variante 9 optimiert

<b>Straßenbauverwaltung des Landes Niedersachsen</b> Straße: <b>B 240</b> von Abschn. 150, Stat. 0,106 bis Abschn. 155, Stat. 0,401 (Nächster Ort): ..... <b>Eschershausen</b> .....		Unterlage 5 Blatt Nr. 1 Reg. Nr. .... Datum 07/2011 Zeichen SK bearbeitet 07/2011 gezeichnet 07/2011 nachgeprüft plott
<b>B 240</b> <b>Verlegung der B240 von</b> <b>nördlich Eschershausen bis</b> <b>südlich Fölzehäusern</b> <b>(Ithquerung)</b>		<b>Varianteplan - 2streifig -</b> Maßstab 1: 5000
<b>Aufgestellt:</b> Hameln, den 05.03.2012 Niedersächsische Landesbehörde für Straßenbau und Verkehr Geschäftsbereich Hameln In Auftrag: <b>gez. Wehner - Kohl</b>		