

Bauwerk 01
Brücke im Zuge der B 247
über die Muse und einen Weg

Bau-km 13+542,400 (Muse)
KrW = 85 gon LH ≥ 4,00 m
LW ≥ 20,00 m
BzSchutzwänden = 12,15 m

Bauwerk 02
Brücke im Zuge eines Wirtschaftsweges
über die B 247

Bau-km 13+760
KrW = 100 gon LH ≥ 4,50 m
BzG = 4,50 m LW = 25,00 m
MLC

Bauwerk 03
Brücke im Zuge der K 112
über die B 247

Bau-km 30+189,995 (K 112) ±
Bau-km 14+270,784 (B 247)
KrW = 11,80 m LH = 4,50 m
BzG = 16,30 m LW = 25,00 m
MLC

Bauwerk 04
Überführung Straße
(Gemeindeverbindungsstraße)

KrW = LH = 4,50 m
BzG = 11,80 m LW = 25,00 m
MLC

BW 5: Tunnel
Bau-km 15+115,930 - 15+512,930

LW = 9,50 m
LH = 4,50 m
Neubau
Länge: 397 m

BW 6: Überführung Weg
"Zur schönen Aussicht"

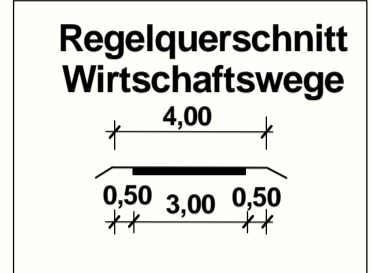
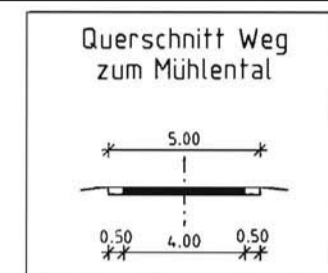
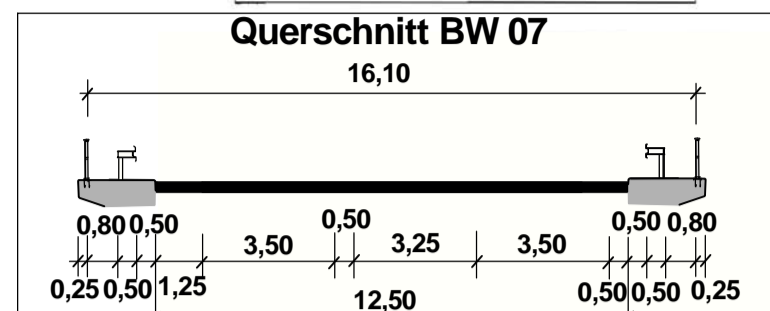
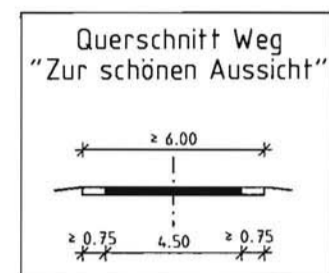
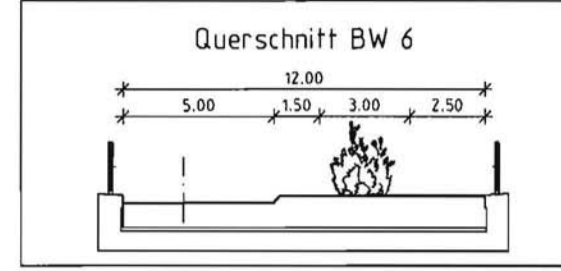
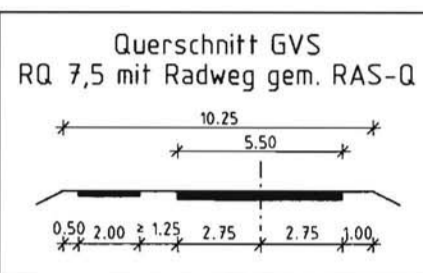
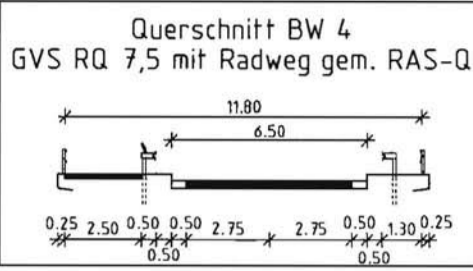
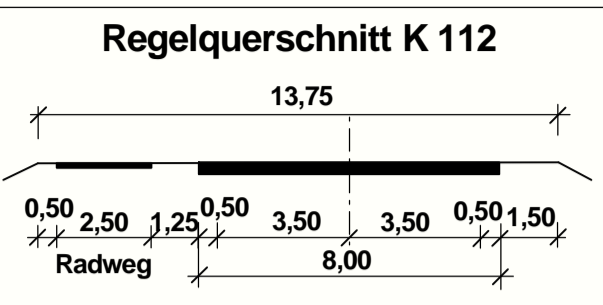
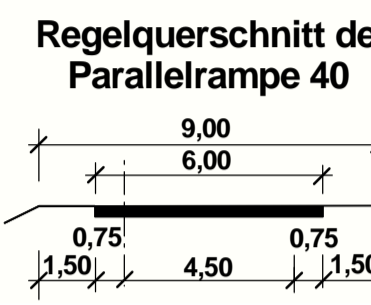
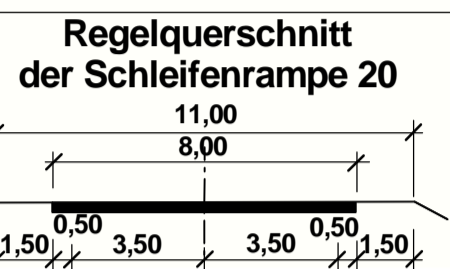

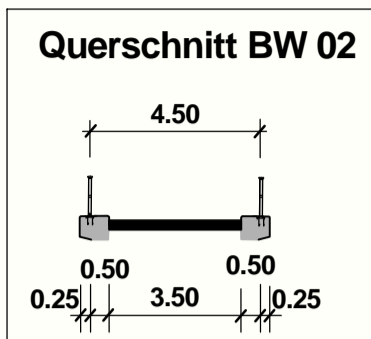
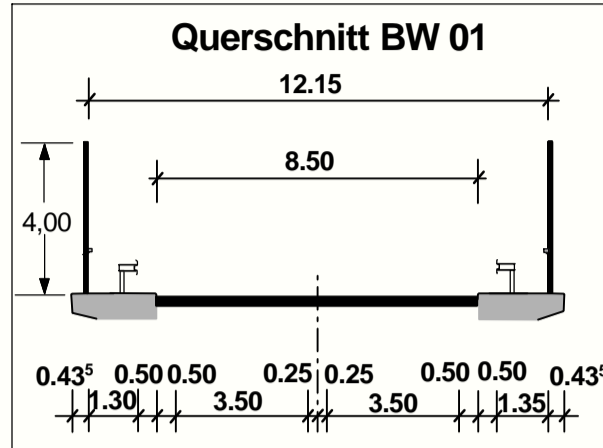
Bau-km 15+932,706
Bau-km 130+143,315

LW = 18,00 m
LH = 4,70 m
Breite = 12,00 m
Kreuzungswinkel = 80,0704 gon
Neubau

BW 7: Unterführung Weg zum Mühlental

Bau-km 16+544,352
Bau-km 139+068,692

LW = 20,00 m
LH = 4,50 m
Br. zw. d. Gel. = 16,10 m
Kreuzungswinkel = 99,9983 gon
Neubau



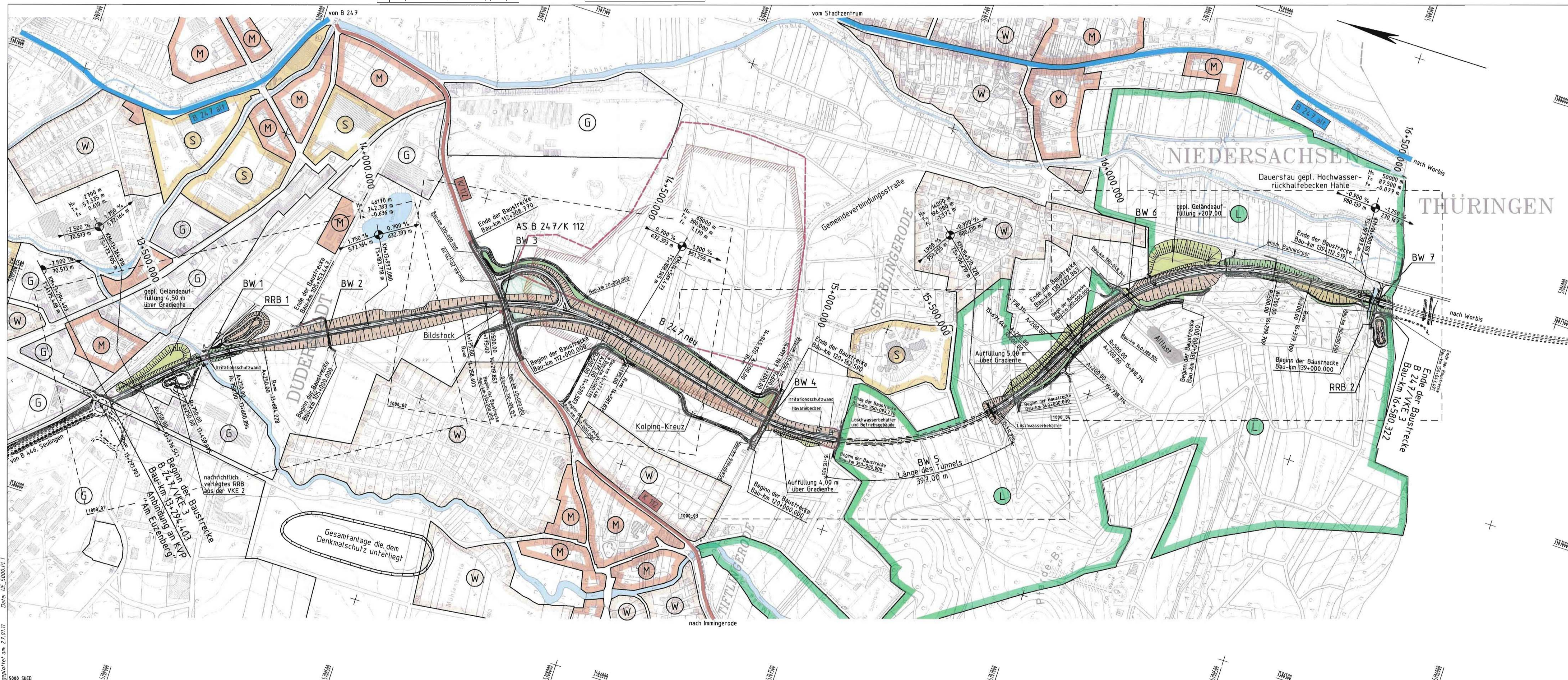
Zeichenerklärung

Grünfläche
reines und allgemeines Wohngebiet, Kleinsiedlungsgebiet
Kerngebiet, Dorfgebiet, Mischgebiet
Gewerbegebiet, Industriegebiet
Sondergebiete (Schulen, Heime, Krankenhäuser)
Landschaftsschutzgebiet
ND ND Flächennaturdenkmal / Naturdenkmal
Gewässer mit Fließrichtung
Waldflächen

Verkehrsanlage
Einschnittsbeschränkung
Mittelbahn
Fahrbahn
Mittelbahn
Bahn- und Radweg
Dammanschüttung
Brückenwiderlager
Irritationschutzwände

H = 5000 m
Tangentenanschnitt mit Angabe von Gefälle (Steigung) in Prozent, Länge der Gefälle (Steigungs-)strecke, Ausmündungshöhe, Station und Höhe des Punktes

Vorranggebiet Rohstoffgewinnung gem. des Regionalen Raumordnungsprogramms des Landkreises Göttingen (RRÖP)
Vorranggebiet Rohstoffgewinnung gem. Änderungsentwurf des Landes-Raumordnungsprogramms Niedersachsen (LRÖP) Stand: August 2010 (VRR 1270)



3.			
2.	Regelquerschnitte geändert (EKL 2 gem. RAL)	18.11.2013	gez. Martin
1.	Abmessungen der Bauwerke BW 1 bis 4 u. 7 geändert	18.11.2013	gez. Martin
Nr.	Art der Änderung	Datum	Aufgestellt

Lagestatus 100 Höhenstatus 120

Entwurfsbearbeitung: **Grontmij**

Grontmij GmbH
Karl-Wiechert-Allee 1 B
D-30625 Hannover
Telefon +49 511 3407-0
Telefax +49 511 3407-299

Auftr.-Nr. 1301-07-007

Datum	Zeichen
bearbeitet Okt. 2010	Ki/Lys
gezeichnet Okt. 2010	Kek

geprüft: *i.k.*
Hannover, den 28. Oktober 2010

Straßenbauverwaltung des Landes Niedersachsen

Unterlage 3
Blatt Nr. 1
Reg. Nr.

Straße: B 247 von km. Am Euzenberg bis km. 28,473 (Stadtstraße)

(Nächster Ort): Duderstadt

B 247 Ortsumgehung Duderstadt Südteil - OU Gerblingerode - von nördl. Tiftingerode (Am Euzenberg) bis Landesgrenze NI/TH

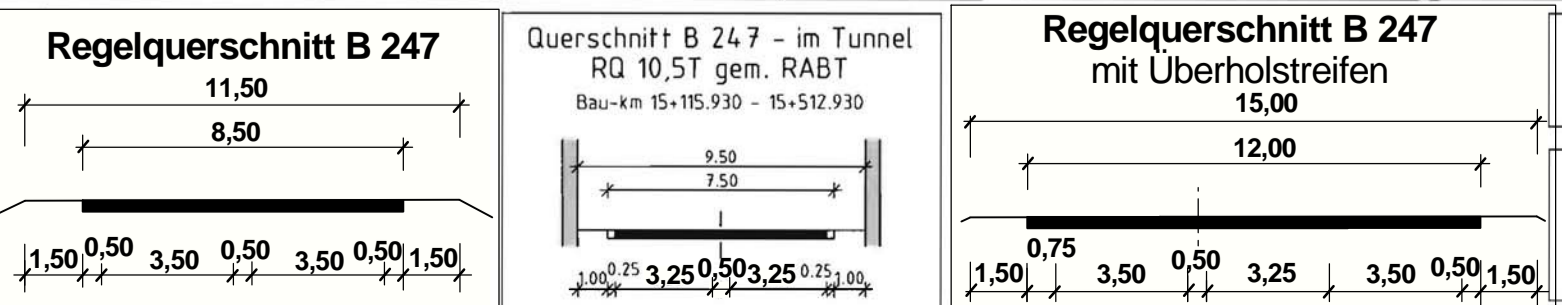
Bau-km 13+294,403 bis Bau-km 16+580,322

Datum: 21.01.2011
Zeichen: *H. W. G.*

Übersichtslageplan
P-Nr.: 338103
Maßstab 1:5.000

ZEICHENERKLÄRUNG

Hecke, Zaun, Geländer	Laterne	Funkmast	W/B	Schieber Wasser/Gas	Springbrunnen	ND	Naturdenkmal Baum	Zufahrt / Zugang
Gemarkungsgrenze	Stahlgittermast	Fahnenmast	W/B	Absteiler Wasser/Gas	Polypunkt mit Nr.	Denkmal Stein	Halle	Halle
Flurgrenze	Feuermelder	Polizurufsäule	W/B	Überleiter Wasser/Gas	Durchlad DN	Bildstock / Kreuz	Anschlagsbohle	Höhenfestpunkt
Gemeindegrenze	Fernsprechkäuschen	Straßenlaternen	W/B	Überleiter Wasser/Gas	Kilometerstein	Boschung vorh.	Stützmauer	Pflaster
Flurstücksgrenze mit Grenzstein	Kabel- und Verteilerschacht	Holzmast	W/B	LSA vorh./gepl.	Verkehrsschild und Art vorh./gepl.	Meilenstein	Mauer	
	Schallfänger oberirdisch	FMT	W/B	Sende-/Fernmelder	Schacht vorh./gepl.			



Quelle: Flächennutzungsplan der Stadt Duderstadt Neuaufstellung inkl. 2., 3., 8., 10. Änderung Baugebungspläne der Stadt Duderstadt

Quelle: Auszug aus den Geobasisdaten der Niedersächsischen Vermessungs- und Katasterverwaltung

© 2005 **GLL** **ALGN**

Aufgestellt: Gostar, den 20. JAN. 2011
Niedersächsische Landesbehörde für Straßenbau und Verkehr
Geschäftsbereich Göttingen
Im Auftrage: *H. W. G.*

Überprüft: Hannover, den 21. März 2011
Niedersächsische Landesbehörde für Straßenbau und Verkehr
Geschäftsbereich Göttingen
Im Auftrage: *H. W. G.*

Gesehen: Bundesministerium für Verkehr, Bau und Stadtentwicklung
Abteilung Straßenbau
Bonn, am 21. JULI 2011
Im Auftrage: *H. W. G.*

Gesehen: Hannover, den 15.09.2011
Niedersächsisches Ministerium für Wirtschaft, Arbeit und Verkehr
Im Auftrage: *H. W. G.*