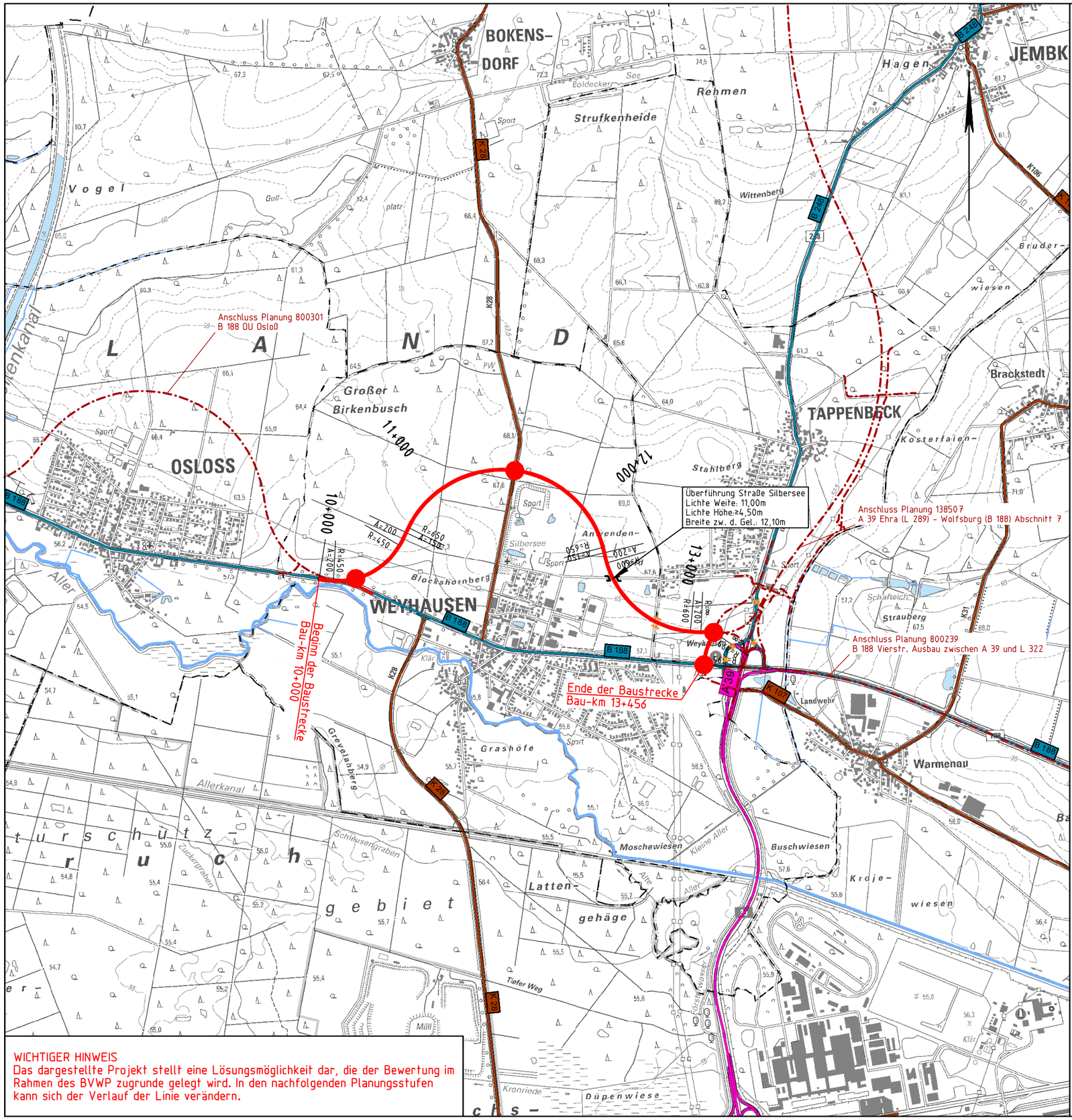

WICHTIGER HINWEIS
Das dargestellte Projekt stellt eine Lösungsmöglichkeit dar, die der Bewertung im Rahmen des BVWP zugrunde gelegt wird. In den nachfolgenden Planungsstufen kann sich der Verlauf der Linie verändern.

Zeichenerklärung

Planung

- Baumaßnahme
- Knotenpunkt teilplanfrei
- Knotenpunkt teilplangleich
- Knotenpunkt plangleich
- Knotenpunkt planfrei
- Großbauwerk
- Variante

Straßennetz

vorhanden

- A 27 Bundesautobahn
- B 99 Bundesstraße
- L 215 Landesstraße/ Staatsstraße
- K 33 Kreisstraße
- kommunale Straße
- Rückbau
- Unterbrechung der Verbindung

Bauliche Grundform	Beispiele (übergeordnete Straße senkrecht dargestellt)	
Knotenpunkt planfrei		
Knotenpunkt teilplanfrei	*	*
Knotenpunkt teilplangleich		
Knotenpunkt plangleich		

*) kann auch als Rampe ausgeführt werden

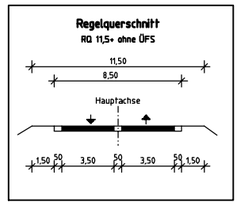

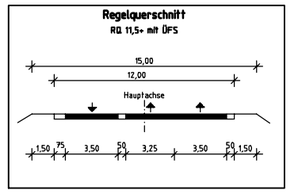

Nr.	Änderungen		
3			
2			
1			

Entwurfsbearbeitung: SHP Ingenieure, Plaza de Rosalia 1, 30449 Hannover, Tel.: 0511-3584	bearbeitet:	04/2014	Gutschke
	gezeichnet:	04/2014	Klemm
	geprüft:		
Planverfasser Umweltplanung: Gruppe Freiraumplanung Landschaftsarchitekten, Unter den Eichen 4, 30855 Langenhagen, Tel.: (0511) 92882-0	bearbeitet:		
	gezeichnet:		
	geprüft:		

Projektmeldung Niedersachsen zum BVWP 2015

B 188 OU Weyhausen

Technischer Plan

Niedersächsische Landesbehörde
für Straßenbau und Verkehr

Zentraler Geschäftsbereich, Dezernat 22
Göttinger Chaussee 76 A, 30453 Hannover

Blatt Nr. 2

Reg. Nr.

Maßstab: 1:25.000

RGB: Wolfenbüttel
P-Nr.: B00240
PROJIS-Nr.: -
BVWP-Nr. (2003): -
nachgeprüft

Aufgestellt: Hannover, den
Niedersächsische Landesbehörde für Straßenbau und Verkehr

im Auftrage: .....

Quelle: Auszug aus den Geobasisdaten der Niedersächsischen Vermessungs- und Katasterverwaltung,

© 2011 LGLN

CARD/1