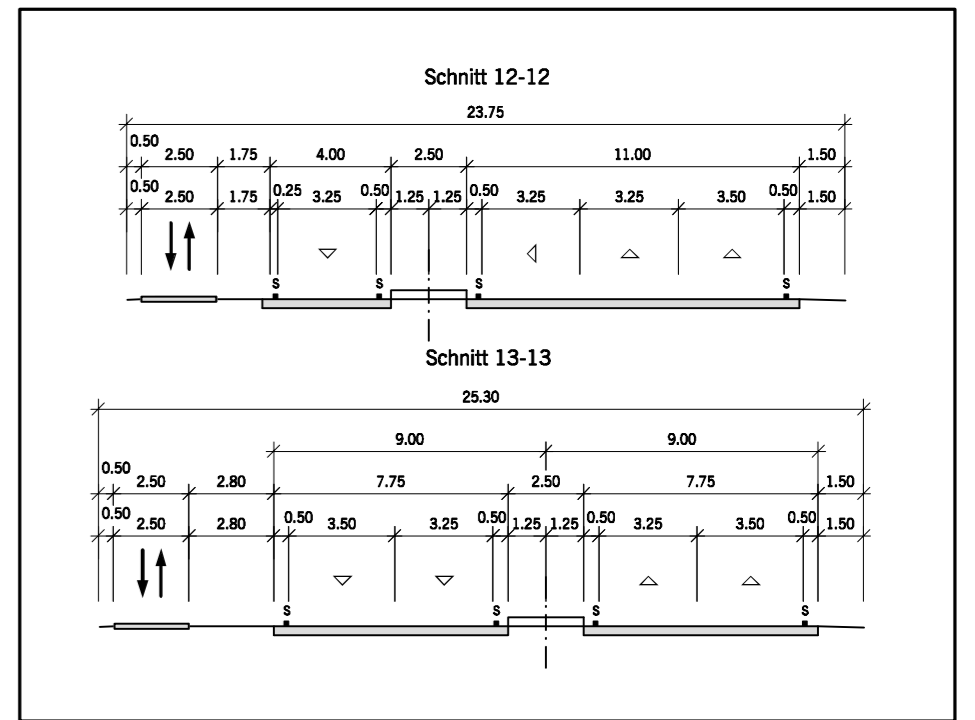
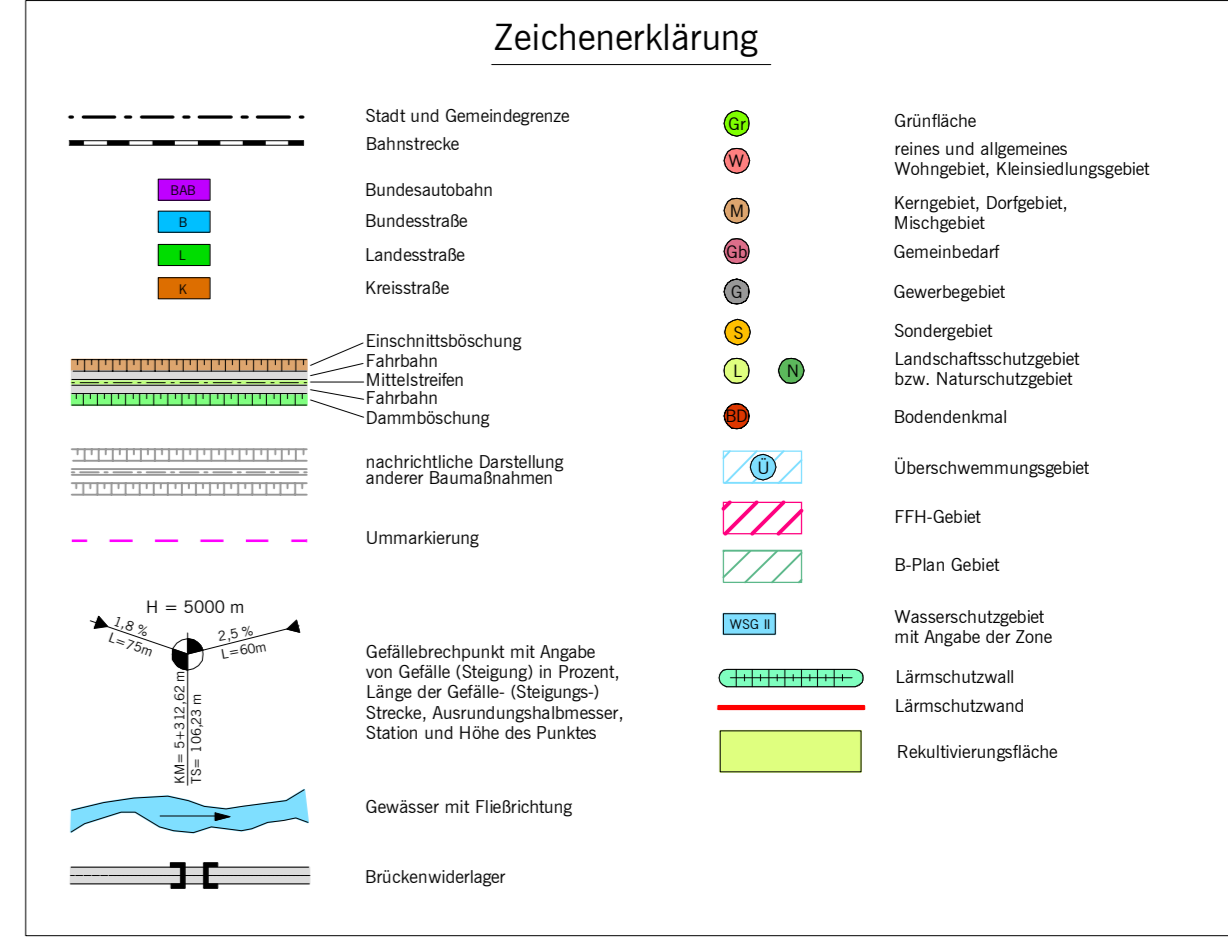
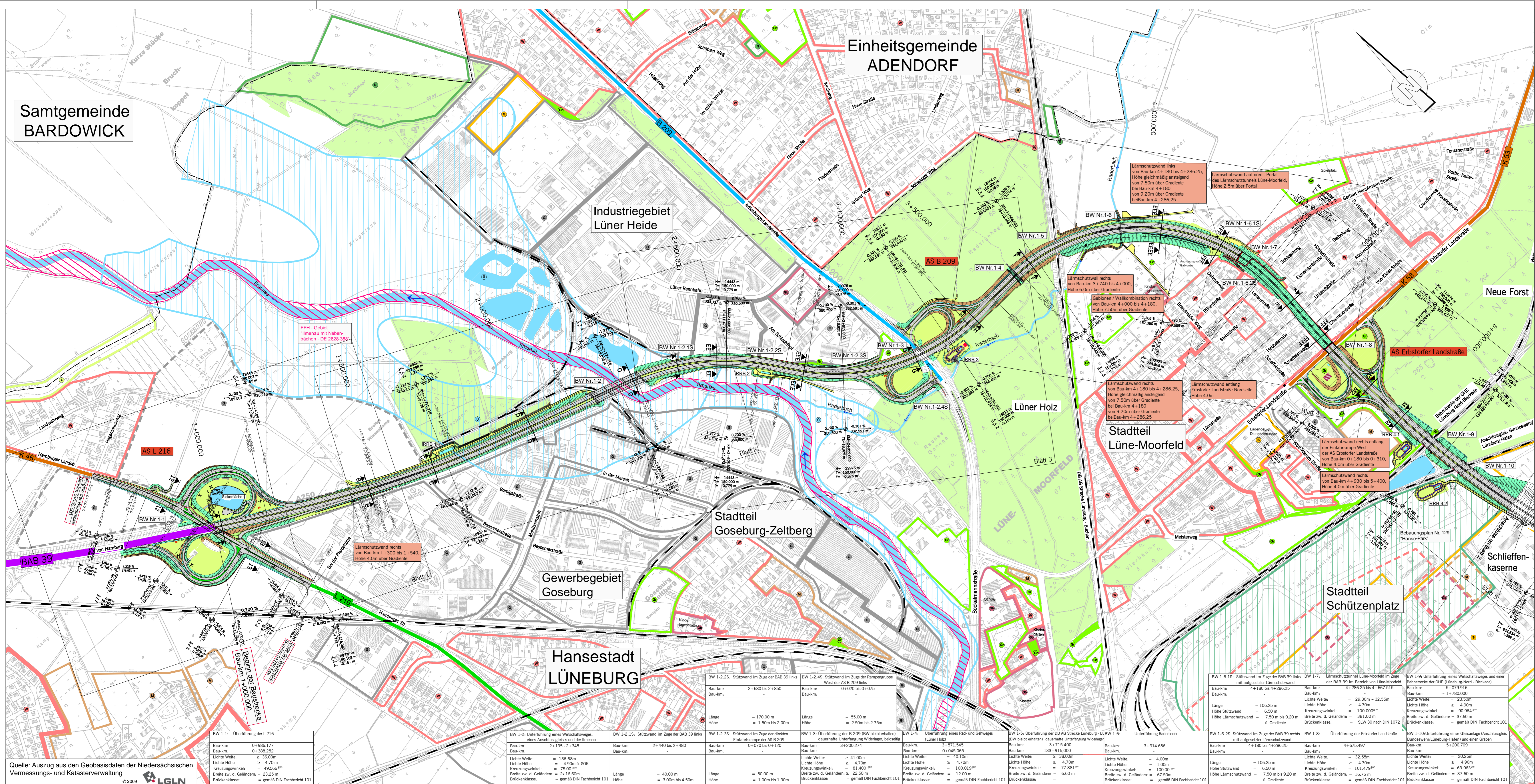


Samtgemeinde BARDOWICK

Einheitsgemeinde ADENDORF



Quelle: Auszug aus den Geobasisdaten der Niedersächsischen Vermessungs- und Katasterverwaltung

© 2009 LGLN

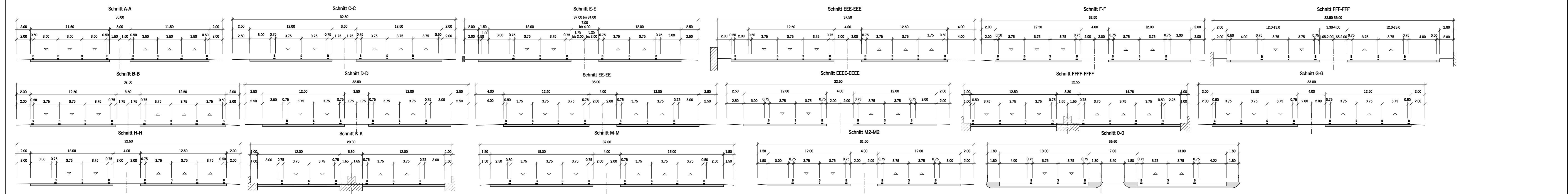


Table with columns: Nr., Art der Änderung, Datum, Aufw. Includes 'Entwurfsbearbeitung' section with EIBS logo and project details.

Table with columns: Straßenbauverwaltung des Landes Niedersachsen, Bundesautobahn, Streckenabschnitt, Teilstrecke, and other project information.