


**Zeichenerklärung**

**Planung**



Baumaßnahme zweibahnig


**Straßennetz**



Bundesautobahn




Bundesstraße



Landesstraße / Staatsstraße



Kreisstraße



kommunale Straße

**Verwaltung**



Bundesgrenze



Landesgrenze



Kreisgrenze



**Lageplan**

Landesamt für Straßenbau und Verkehr  
Mecklenburg-Vorpommern

Maßstab: 1 : 250.000

Projektnummer: B111-G10-MV

Stand: 09/2013

Anmeldung zum BVWP 2015  
B111, A20 - Usedom