






Zeichenerklärung








Planung

-  Baumaßnahme einbahnig
-  Knotenpunkt teilplangeich
-  Brücke









Gebiete und Flächen

-  Wohnbaufläche
-  gemischte Baufläche
-  gewerbliche Baufläche
-  Sonderbaufläche
-  Gemeinbedarf

Schutzgebiete Natur, Landschaft, Wasser

-  FFH-Gebiet
-  Europäisches Vogelschutzgebiet
-  Naturschutzgebiet
-  Landschaftsschutzgebiet
-  Naturdenkmal
-  Überschwemmungsgebiet
-  Wasserschutzzone I / II
-  Wasserschutzzone III/IIIA/IIIB

Straßennetz

- | vorhanden | geplant | |
|---|---|-----------------|
|  |  | Bundesstraße |
|  |  | Landesstraße |
|  |  | Kreisstraße |
|  |  | sonstige Straße |

Verwaltung

-  Gemeindegrenze

Sonstiges

-  Rückbaustrecke

BEDARFSPLAN 2015

Land Hessen Hessen Mobil Straßen- und Verkehrsmanagement	Anlage: 1 Übersichtslageplan
--	---------------------------------

Datum: Nov. 2013	Maßstab: 1 : 25 000
------------------	---------------------

B 275
OU Friedberg/OU Ossenheim