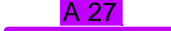






Zeichenerklärung








Planung

-  Baumaßnahme einbahnig
-  Knotenpunkt plangleich
-  Großbauwerk

Straßennetz

-  Bundesautobahn
-  Bundesstraße
-  Landesstraße
-  Kreisstraße
-  kommunale Straße



Schutzgebiete, Natur, Landschaft und Wasser

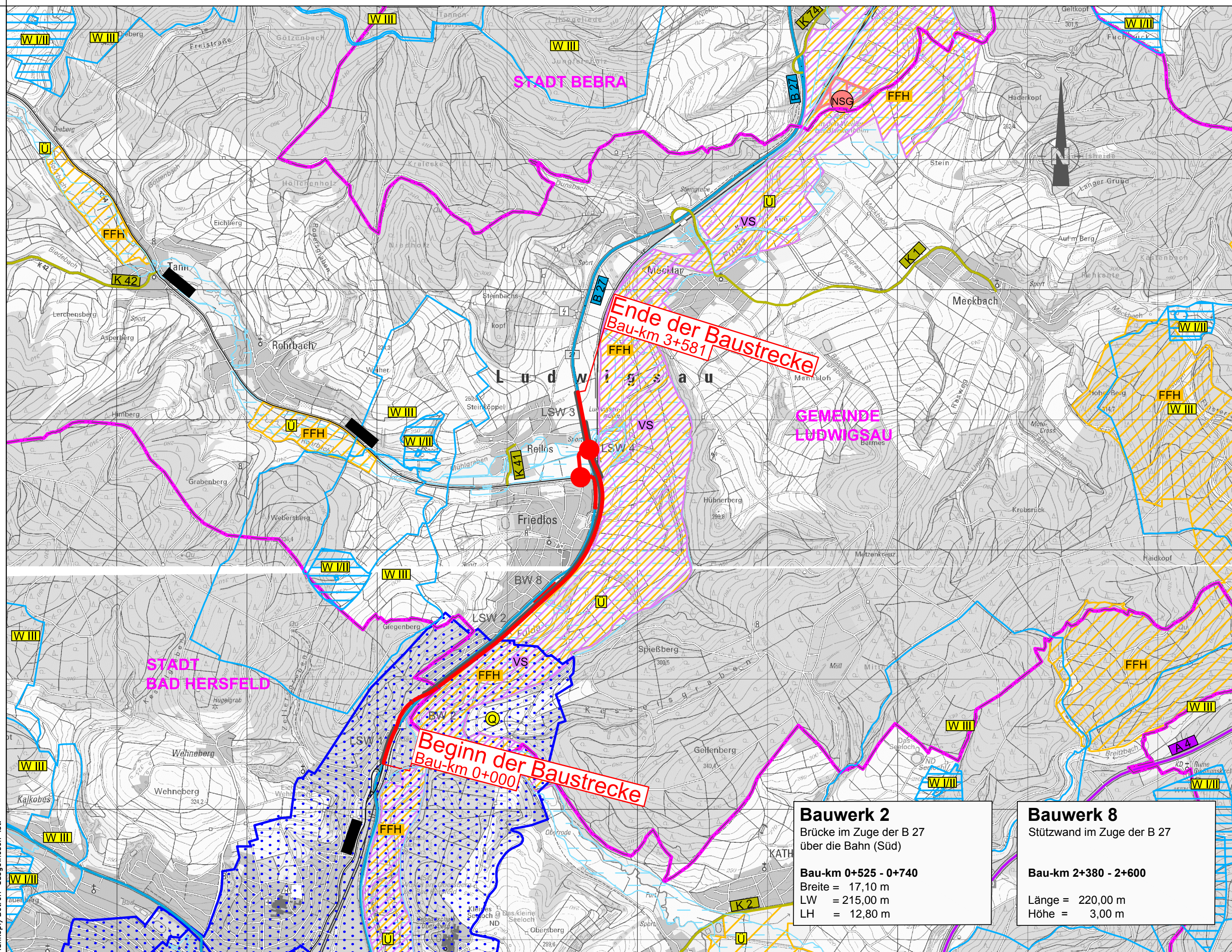
-  europäisches Vogelschutzgebiet
-  FFH-Gebiet
-  Naturschutzgebiet
-  Überschwemmungsgebiet
-  Wasserschutzzone I / II
-  Wasserschutzzone III
-  Heilquellschutzgebiet

Verwaltung

-  Gemeindegrenze

Sonstiges

-  Lärmschutzwand
-  Stützwand



Bauwerk 2
 Brücke im Zuge der B 27 über die Bahn (Süd)
 Bau-km 0+525 - 0+740
 Breite = 17,10 m
 LW = 215,00 m
 LH = 12,80 m

Bauwerk 8
 Stützwand im Zuge der B 27
 Bau-km 2+380 - 2+600
 Länge = 220,00 m
 Höhe = 3,00 m

Lagebezug: 42 / 83 (3°), LS 150 Höhenbezug: HS 160

 Hyder Consulting GmbH
 Grunewaldstraße 61-62
 10825 Berlin
 Tel.: (030) 67 05 21-0
 Fax: (030) 67 05 21-11
 www.hyderconsulting.de
 Berlin, den 02.09.2013

 **Hessen Mobil Straßen- und Verkehrsmanagement**
 Schillerstraße 8 - 36043 Fulda
 Tel. 0661/6005-0 - Fax 0661/6005-105
 Projekt-Nr.: B27-G20-HE-T1-HE

Nr.	Art der Änderung	Datum	Name

Projektanmeldung Hessen zum BVWP 2015

Straßenbauverwaltung	Unterlage:3 / Blatt-Nr.:1
Straße: B 27 Ort: OU Ludwigsau	Übersichtslageplan
PROJIS Nr.:	Maßstab: 1 : 25.000

Neubau der Ortsumgebung Ludwigsau / Friedlos Bau-km 0+000 bis 3+600

Diese(r) Unterlage(n)/Plan darf ohne vorherige Genehmigung des Erstellers nicht veröffentlicht, vervielfältigt oder geändert, noch für ein anderes Bauvorhaben benutzt werden, es sei denn, dies ist ausdrücklich angedeutet.