














Zeichenerklärung

Planung

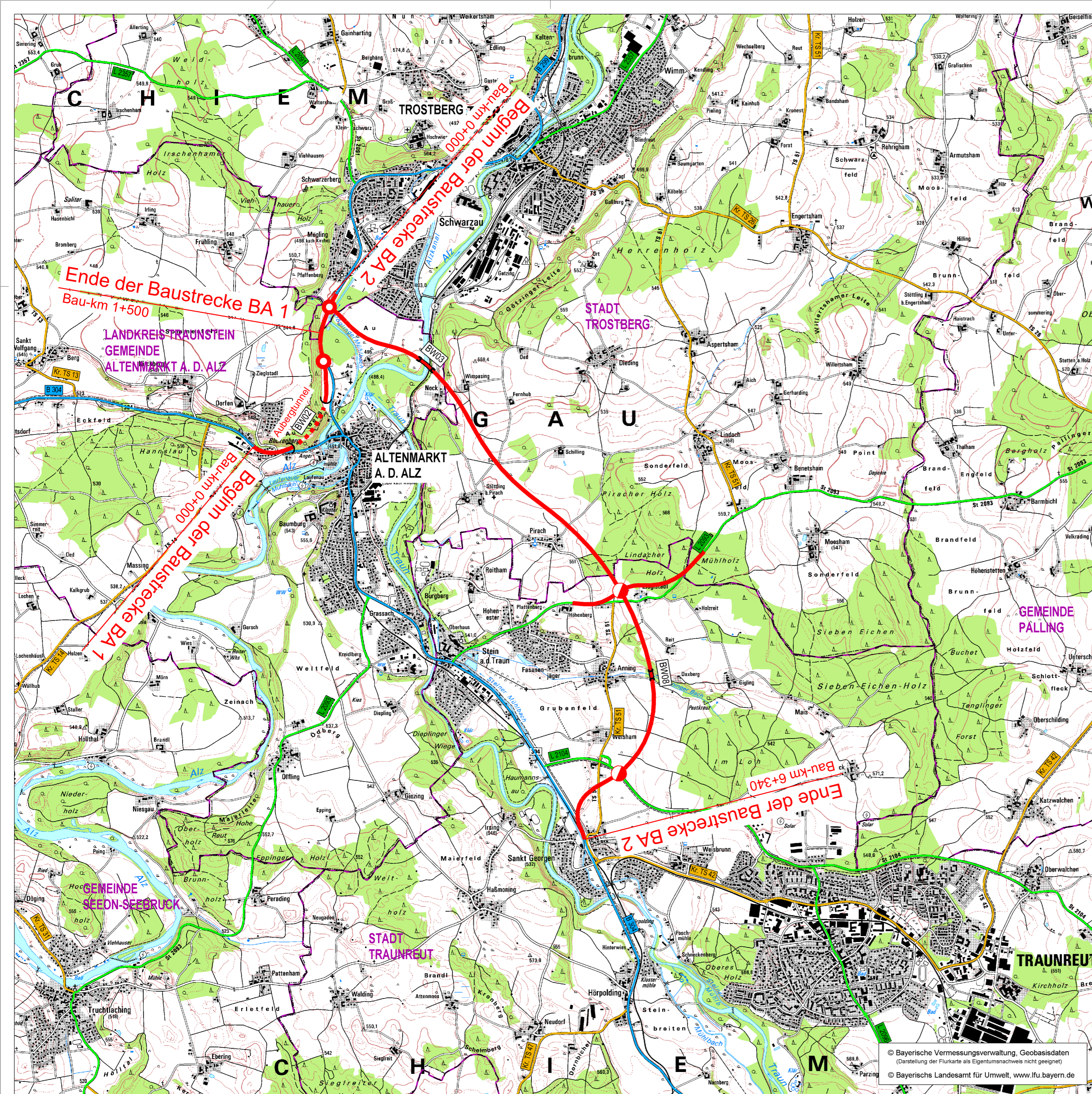
-  Baumaßnahme einbahnig
-  Knotenpunkt planfrei
-  Knotenpunkt teilplanfrei
-  Knotenpunkt teilplangleich
-  Knotenpunkt plangleich / Knotenpunkt plangleich (Kreisverkehr)
-  Großbrücke
-  Tunnel

Straßennetz

- vorhanden**
-  BAB 8 Bundesautobahn
 -  B 304 Bundesstraße
 -  L 2094 Landesstraße / Staatsstraße
 -  Kr. TS 8 Kreisstraße
 -  kommunale Straße
 -  Rückbau


Verwaltung

-  Bundesgrenze
-  Regierungsbezirksgrenze
-  Kreisgrenze
-  Gemeindegrenze



Staatliches Bauamt Traunstein Rosenheimer Straße 7 83278 Traunstein Tel.: 08 61 /57-258, Fax: 08 61/1 56 61, E-Mail: poststelle@stbats.bayern.de		bearbeitet:	Sep. 2013	Dömland
		gezeichnet:	Sep. 2013	Schindler
		geprüft:	Sep. 2013	Wallner
		PSP Nr.:		
Projekt:		Gesamtachse B 299 - B 304		
LP25000_BVWP.sda - Planausschnitt: 001				

Projektanmeldung BVWP 2015

Straßenbauverwaltung Freistaat Bayern		Unterlage / Blatt-Nr.: 3 / 1	
Staatliches Bauamt Traunstein		Übersichtslageplan	
Projekt-Nr.: B299-G130-BY	Teilprojekt-Nr.: B299-G130-BY-T04-BY	Maßstab: 1 : 25 000	
<p>B 299/304, A 94 (Altötting) - A 8 (Traunstein)</p> <p>OU Altenmarkt (mit Aubergtunnel)</p> <p>Bau-km 0+000 bis 1+500 - BA 1</p> <p>Bau-km 0+000 bis 6+340 - BA 2</p>			
aufgestellt: Staatliches Bauamt Traunstein  Lid. Baudirektor Traunstein, den 30.09.2013			

© Bayerische Vermessungsverwaltung, Geobasisdaten
 (Darstellung der Flurkarte als Eigentumsnachweis nicht geeignet)
 © Bayerisches Landesamt für Umwelt, www.lfu.bayern.de