















Zeichenerklärung

Planung

-  Baumaßnahme einbahnig
-  Knotenpunkt planfrei
-  Knotenpunkt teilplanfrei
-  Knotenpunkt teilplangleich
-  Knotenpunkt plangleich / Kreisverkehr
-  Großbrücke
-  Tunnel
-  Variante

Straßennetz

-  BAB A3 Bundesautobahn
-  B 26 Bundesstraße
-  St 2307 Staatsstraße
-  AB2 Kreisstraße
-  sonstige Straße
-  Gemeindegrenze

Verwaltung

-  Gemeindegrenze

Staatliches Bauamt Aschaffenburg



bearbeitet:	Aug. 2013	Müller
gezeichnet:	Aug. 2013	Hilgner
geprüft:	Aug. 2013	Maier

Cornelienstraße 1
63739 Aschaffenburg

Tel. 06021/393-11, Fax 06021/393-283, E-Mail: poststelle@stbaab.bayern.de

PSP Nr.:	
Projekt:	B26 Verlegung Hain im Spessart, Laifach, Frohnhofen

Projektanmeldung BVWP 2015

Straßenbauverwaltung Freistaat Bayern

Staatliches Bauamt Aschaffenburg

Unterlage / Blatt-Nr.: 3 / 1
Übersichtslageplan


Straße / Abschn.-Nr. / Station:

Projekt-Nr.: B026-G020-BY Teilprojekt-Nr.: B26-G020-BY-T02-BY

Maßstab: 1 : 25 000

B26 Lohr - A3 (AS Hösbach)
Verlegung Hain im Spessart, Laifach, Frohnhofen

aufgestellt:
Staatliches Bauamt Aschaffenburg


gez. Norbert B i l l e r, Ltd. Baudirektor
Aschaffenburg, den 11.10.2013