























## Zeichenerklärung

### Planung

-  Baumaßnahme zweibahnig
-  Baumaßnahme einbahnig
-  Knotenpunkt planfrei
-  Knotenpunkt teilplanfrei
-  Knotenpunkt teilplangleich
-  Knotenpunkt plangleich / Knotenpunkt plangleich (Kreisverkehr)
-  Großbauwerk
-  Tunnel
-  Variante
-  Lärmschutz
-  Stützwand

### Straßennetz

- | vorhanden  | geplant   |                  |
|--|---|------------------|
|  A 27   |  | Bundesautobahn   |
|  B 99   |  | Bundesstraße     |
|  L 2151 |  | Landstraße       |
|  K 33   |  | Kreisstraße      |
|         |  | kommunale Straße |
|         |   | Rückbau          |

### Verwaltung

-  Bundesgrenze
-  Landesgrenze
-  Regierungsbezirksgrenze
-  Kreisgrenze
-  Gemeindegrenze


Staatliches Bauamt Bamberg		bearbeitet:	05/2013	Wagner Heribert
		gezeichnet:	05/2013	Thomann Olaf
Franz-Ludwig-Straße 21 96047 Bamberg		geprüft:	05/2013	Schmitt Norbert
Tel.: 0951/9530-0, Fax: 0951/9530-1900, E-Mail: poststelle@stbaba.bayern.de		PSP Nr.:		
		Projekt:		
		Lageplan_BVWP-2015.sda / Bund.pas		

## Projektanmeldung BVWP 2015

Straßenbauverwaltung Freistaat Bayern		Unterlage / Blatt-Nr.: 3 / 1
Staatliches Bauamt Bamberg		<b>Übersichtslageplan</b>
Projekt-Nr.: B022-G020-BY	Teilprojekt-Nr.: kein Teilprojekt	Maßstab: 1 : 25 000

**B 22, OU Mönchsambach  
OU Mönchsambach**

Aufgestellt:  
Staatliches Bauamt Bamberg

  
Eisgruber, Baudirektor  
Bamberg, den 20.08.2013

© Bayerische Vermessungsverwaltung, Geobasisdaten  
(Darstellung der Flurkarte als Eigentumsnachweis nicht geeignet)  
© Bayerisches Landesamt für Umwelt, www.lfu.bayern.de